



Официальный публикатор муниципальных правовых актов, решений сессий Архангельской городской Думы

# Городская газета

АРХАНГЕЛЬСК – ГОРОД ВОИНСКОЙ СЛАВЫ

ЕЖЕНЕДЕЛЬНОЕ  
ИЗДАНИЕ  
АДМИНИСТРАЦИИ  
ОБЛАСТНОГО  
ЦЕНТРА

→ № **87** (877),  
8 ноября 2019 года

ЛЮДИ И СОБЫТИЯ • ПОЛИТИКА И ЭКОНОМИКА • КУЛЬТУРА И СПОРТ

## «Щелкунчик» для северной публики

**Событие:** «Балетные сезоны – 2019» были посвящены творчеству великого композитора Петра Чайковского

Виктор БРИЛИН

Архангелогородцам выпал отличный шанс окунуться в мир балетного искусства. На гастроли в наш город приехала труппа Государственного театра оперы и балета Республики Коми с двумя спектаклями – «Лебединое озеро» и «Щелкунчик». Это стало возможным благодаря гранту министерства культуры «Мосты дружбы».

Публике обещали настоящий балет – без сокращений, с полным составом артистов и музыкантов, никакой фонограммы. И ожидания зрителей оправдались в полной мере.

Произведения Петра Чайковского в исполнении оркестра звучали безукоризненно. Музыкантами «руководили» настоящие мастера своего дела – дирижеры Роман Денисов и Леонид Привалов. С сыктывкарским театром они начали сотрудничество совсем недавно, в начале сентября, но уже успели сработаться с коллективом. У обоих за плечами богатый опыт, а их наставником является народный артист Российской Федерации и профессор Московской консерватории Владимир Понькин.

Современная техника балета очень сложная, движения необходимо выполнять в предельно точном темпе. Балетный дирижер должен работать не под музыку, необ-



ходимо предвосхищать движение. Научиться этому в рамках консерватории невозможно, это приходит только с опытом, – говорит Леонид Привалов.

Эстетика музыки отражается в трактовке партитуры и хореографии. Исходя из взаимодействия того и другого, дирижер ищет свой подход, пытаясь быть понятным

как для оркестра, так и для артистов балета.

По мнению Леонида Сергеевича, в «Щелкунчике», как и в других произведениях Чайковского, наглядно показано противопоставление сил любви во всех ее проявлениях и темы рока. Что побеждает – мы сами решаем по ходу сюжета. Еще одна его особен-

ность – идея одушевления неживых предметов. В дальнейшем она наиболее ярко выразится в творчестве Игоря Стравинского, так что написанный в XIX веке «Щелкунчик» можно назвать произведением, предвосхищающим XX век.

Роль главного балетмейстера отведена заслуженной артистке Рос-

сии Марианне Рьжкиной. Марианна Альбертовна работает в театре Сыктывкара с 2018 года, в недавнем прошлом она была примой-балериной Большого театра, участвовала во множестве постановок, имеет престижные награды.

Работа в Большом театре задает определенную планку профессионализму исполнителей, ведь информация от наставников, коллег передается из поколения в поколение, «из рук в руки, из ног в ноги». Марианне Рьжкиной посчастливилось общаться со многими балеринами, в том числе и с легендарной Мариной Семеновой, которая работала там с 1930 года, а в 1953-м стала педагогом и вплоть до своей смерти в 2010 году оставалась наставником для многих артистов.

Интересно, что «Лебединое озеро» в свое время стало первой постановкой для Петра Чайковского и спустя десятилетия – для театра оперы и балета Республики Коми, именно с нее в 1968 году началась его история.

Сейчас театр активно работает и гастролирует. В Архангельск он приехал после выступления на IV Всероссийском фестивале музыкальных театров России «Видеть музыку», который проходит в Москве с 16 сентября по 11 ноября (там представил оперу «Сказки Гофмана»). А со спектаклями, которые посчастливилось увидеть архангельским зрителям, труппа в ближайшее время поедет на полтора месяца в Германию, где запланировано 40 выступлений.

## Слепки будущих монет создают искусные граверы и художники

**Другой ракурс:** Фотографии монет Банка России «Магия театра» экспонируются в Архангельске

До 16 декабря в Архангельской областной научной библиотеке проходит фотовыставка российских памятных монет «Магия театра», приуроченная к Году театра в России.

В холле библиотеки разместились девятнадцать увеличенных изображений памятных монет Банка России, на которых легко узнать великих композиторов, хореографов, режиссеров, а также отдельные сцены всемирно известных постановок – «Иоланта», «Спящая красавица», «Щелкунчик», «Спартак», «Раймонда», «Игроки», «На дне». Монеты подобраны исходя из художественного решения, материалов и способов чеканки.

История выпуска Банком России монет театральной тематики насчитывает 30 лет. За это время было выпущено более 100 монет,



которые сохраняют память о славе русского искусства.

Представленная на выставке серия «Русский балет» готовилась

еще в советское время. Балет долгие годы остается одной из «визитных карточек» отечественного искусства, а художественная вырази-

тельность классического танца диктовала чистое и лаконичное изобразительное решение в металле.

Банк России повторил эту серию уже на новых памятных монетах в 1993–1997, 1999 и 2001 годах (всего с 1989 года в серии «Русский балет» вышло 87 монет) и дополнил ее выпусками, посвященными сценам из вошедших в сокровищницу мировой культуры балетов: «Лебединое озеро», «Спящая красавица», «Щелкунчик», «Раймонда». Сцены балетов «Ромео и Джульетта», «Спартак» были использованы в серии, посвященной истории Большого театра.

В наши дни памятные монеты Банка России изготавливаются на монетных дворах в Москве и Санкт-Петербурге. Высокий уровень художественного оформления и безукоризненное качество чеканки сделали их популярными как в нашей стране, так и за ее пределами. Гознак задает технические па-

раметры, а эскизы и слепки будущих монет создают искусные граверы, художники и медальеры.

Изготовление памятных монет из драгоценных металлов имеет давнюю традицию. На монетах разных серий можно встретить российские памятники, портреты известных деятелей, изображения значимых исторических событий, – отметил Андрей Блок, управляющий архангельским подразделением Банка России. – В 2020 году Банк России планирует выпустить серебряную памятную монету номиналом 25 рублей, посвященную Антониево-Сийскому монастырю, основанному в 16 веке на Двинской земле.

Экспозиция открыта на втором этаже Архангельской областной научной библиотеки им. Н. А. Добролюбова, сообщает пресс-служба Архангельского отделения Банка России.

АДМИНИСТРАЦИЯ МУНИЦИПАЛЬНОГО ОБРАЗОВАНИЯ  
"ГОРОД АРХАНГЕЛЬСК"

ПОСТАНОВЛЕНИЕ

от 1 ноября 2019 г. № 1780

О внесении изменения в Правила предоставления из городского бюджета муниципальным автономным и бюджетным учреждениям муниципального образования "Город Архангельск", находящихся в ведении управления культуры и молодежной политики Администрации муниципального образования "Город Архангельск", субсидий на иные цели в соответствии с абзацем вторым пункта 1 статьи 78.1 Бюджетного кодекса Российской Федерации

1. Внести изменение в Правила предоставления из городского бюджета муниципальным автономным и бюджетным учреждениям муниципального образования "Город Архангельск", находящихся в ведении управления культуры и молодежной политики Администрации муниципального образования "Город Архангельск", субсидий на иные цели в соответствии с абзацем вторым пункта 1 статьи 78.1 Бюджетного кодекса Российской Федерации, утвержденные постановлением Администрации муниципального образования "Город Архангельск" от 22.01.2019 № 68 (с дополнениями), изложив подпункт 2.2 пункта 2 в следующей редакции:

"2.2. Финансовое обеспечение расходов, связанных с исполнением муниципальными учреждениями муниципального образования "Город Архангельск" предписаний надзорных органов текущего характера."

2. Опубликовать постановление в газете "Архангельск – город воинской славы" и на официальном информационном Интернет-портале муниципального образования "Город Архангельск".

Исполняющий обязанности Главы  
муниципального образования  
"Город Архангельск"

Д.В. Шапошников

АДМИНИСТРАЦИЯ МУНИЦИПАЛЬНОГО ОБРАЗОВАНИЯ  
"ГОРОД АРХАНГЕЛЬСК"

ПОСТАНОВЛЕНИЕ

от 1 ноября 2019 г. № 1781

О внесении изменений в приложения № 2, 3 и 8 к Схеме размещения рекламных конструкций на территории муниципального образования "Город Архангельск"

1. Внести изменения в приложения № 2, 3 и 8 к Схеме размещения рекламных конструкций на территории муниципального образования "Город Архангельск", утвержденной постановлением мэрии города Архангельска от 20.10.2015 № 898 (с изменениями и дополнениями), изложив их в новой прилагаемой редакции.

2. Опубликовать постановление в газете "Архангельск – город воинской славы" и на официальном информационном Интернет-портале муниципального образования "Город Архангельск".

Исполняющий обязанности Главы  
муниципального образования  
"Город Архангельск"

Д.В. Шапошников

Приложение  
к постановлению Администрации  
муниципального образования  
"Город Архангельск"  
от 01.11.2019 № 1781

"Приложение № 2  
к Схеме размещения рекламных  
конструкций на территории  
муниципального образования  
"Город Архангельск"

Размещение рекламных конструкций  
в Октябрьском округе

Таблица 1.1

| № п/п | № рекламной конструкции | Адрес рекламной конструкции                 | Координаты места положения |         | Имущество, к которому присоединяется рекламная конструкция | Тип и вид рекламной конструкции                  |
|-------|-------------------------|---|----------------------------|---------|--|--|
|       |                         |   | X                          | Y       |  |  |
| 1     | 2                       | 3   | 4                          | 5       | 6  | 7  |
| 1     | 04-1                    | Просп. Дзержинского, д. 19                  | 1154,69                    | 1055,91 | Земельный участок  | Щитовая установка большого формата               |
| 2     | 04-2                    | Просп. Дзержинского, д. 15                  | 1250,63                    | 858,97  | Земельный участок  | Щитовая установка большого формата               |
| 3     | 04-3                    | Ул. Воскресенская, д. 105                   | 1253,41                    | 638,49  | Земельный участок  | Щитовая установка большого формата               |
| 4     | 04-4                    | Ул. Воскресенская, д. 105                   | 1204,15                    | 612,21  | Земельный участок  | Щитовая установка большого формата               |
| 5     | 04-5                    | Ул. Воскресенская, д. 103                   | 1082,89                    | 558,62  | Земельный участок  | Статичный пиляр среднего формата                 |
| 6     | 04-6                    | Ул. Воскресенская – ул. Тимме Я.            | 829,26                     | 449,32  | Земельный участок  | Щитовая установка большого формата               |
| 7     | 04-7                    | Ул. Воскресенская – ул. Тимме Я.            | 836,21                     | 446,2   | Земельный участок  | Статичный пиляр среднего формата                 |
| 8     | 04-9                    | Ул. Воскресенская, д. 99, корп. 1           | 772,54                     | 406,69  | Земельный участок  | Статичный пиляр среднего формата                 |
| 9     | 04-10                   | Ул. Воскресенская, д. 95                    | 713,60                     | 638,23  | Земельный участок  | Щитовая установка большого формата               |
| 10    | 04-11                   | Ул. Воскресенская, д. 95                    | 664,58                     | 344,27  | Земельный участок  | Щитовая установка большого формата               |
| 11    | 04-12                   | Ул. Воскресенская, д. 95                    | 590,70                     | 308,44  | Земельный участок  | Щитовая установка большого формата               |
| 12    | 04-13                   | Ул. Воскресенская, д. 95                    | 545,30                     | 297,51  | Земельный участок  | Статичный пиляр среднего формата                 |
| 13    | 04-14                   | Ул. Воскресенская, д. 95                    | 506,67                     | 278,60  | Земельный участок  | Статичный пиляр среднего формата                 |
| 14    | 04-15                   | Пл. Дружбы народов СССР – ул. Нагорная      | 450,52                     | 261,38  | Земельный участок  | Щитовая установка большого формата               |
| 15    | 04-16                   | Пл. Дружбы народов СССР – ул. Нагорная      | 448,94                     | 287,26  | Земельный участок  | Статичный пиляр среднего формата                 |
| 16    | 04-17                   | Пл. Дружбы народов СССР                     | 397,69                     | 256,22  | Земельный участок  | Щитовая установка большого формата               |
| 17    | 04-18                   | Пл. Дружбы народов СССР, у АГКЦ             | 352,86                     | 263,20  | Земельный участок  | Щитовая установка большого формата               |
| 18    | 04-19                   | Пл. Дружбы народов СССР – пр. Приорова      | 314,11                     | 226,74  | Земельный участок  | Односторонняя щитовая установка большого формата |
| 19    | 04-22                   | Пл. Дружбы народов СССР – ул. Воскресенская | 314,94                     | 181,96  | Земельный участок  | Щитовая установка большого формата               |
| 20    | 04-23                   | Ул. Воскресенская, д. 91                    | 229,68                     | 140,48  | Земельный участок  | Статичный пиляр среднего формата                 |
| 21    | 04-24                   | Ул. Воскресенская, д. 89                    | 195,89                     | 116,41  | Земельный участок  | Сити-формат малого формата                       |
| 22    | 04-25                   | Ул. Воскресенская, д. 89                    | 155,94                     | 93,44   | Земельный участок  | Щитовая установка большого формата               |
| 23    | 04-26                   | Ул. Воскресенская, д. 89                    | 101,15                     | 65,29   | Земельный участок  | Щитовая установка большого формата               |

|    |        |   |          |         |                   |  |
|----|--------|---|----------|---------|-------------------|--|
| 24 | 04-27  | Ул. Воскресенская, д. 83                  | -92,78   | -26,12  | Земельный участок | Щитовая установка большого формата                   |
| 25 | 04-28  | Ул. Воскресенская, д. 81                  | -172,49  | -68,78  | Земельный участок | Статичный пиляр среднего формата                     |
| 26 | 04-29  | Ул. Воскресенская, д. 75, корп. 1         | -332,36  | -75,64  | Земельный участок | Сити-формат малого формата                           |
| 27 | 04-30  | Ул. Воскресенская – просп. Обводный канал | -386,61  | -119,28 | Земельный участок | Щитовая установка сверхбольшого формата              |
| 28 | 04-31  | Ул. Воскресенская – просп. Обводный канал | -381,27  | 152,77  | Земельный участок | Односторонняя щитовая установка большого формата     |
| 29 | 04-225 | Окружное шоссе, напротив д. 9, стр. 4     | 1608,23  | 1913,38 | Земельный участок | Щитовая установка большого формата                   |
| 30 | 04-35  | Ул. Воскресенская, д. 35                  | -931,00  | -418,81 | Земельный участок | Односторонняя щитовая установка среднего формата     |
| 31 | 04-36  | Просп. Ломоносова – ул. Воскресенская     | -946,08  | -413,95 | Земельный участок | Щитовая установка большого формата                   |
| 32 | 04-37  | Ул. Воскресенская – просп. Ломоносова     | -973,14  | -441,33 | Земельный участок | Статичный пиляр среднего формата                     |
| 33 | 04-38  | Ул. Воскресенская, д. 11                  | -1025,94 | -467,83 | Земельный участок | Сити-формат малого формата                           |
| 34 | 04-39  | Ул. Воскресенская, д. 9                   | -1045,53 | -477,59 | Земельный участок | Статичный пиляр среднего формата                     |
| 35 | 04-40  | Ул. Воскресенская, д. 7                   | -1165,55 | -534,43 | Земельный участок | Статичный пиляр среднего формата                     |
| 36 | 04-41  | Пл. В.И. Ленина, д. 2                     | -1192,65 | -546,15 | Земельный участок | Щитовая установка большого формата                   |
| 37 | 04-42  | Пл. В.И. Ленина                           | -1244,94 | -555,22 | Земельный участок | Статичный пиляр среднего формата                     |
| 38 | 04-43  | Пл. В.И. Ленина                           | -1302,63 | -582,89 | Земельный участок | Статичный пиляр среднего формата                     |
| 39 | 04-44  | Пл. В.И. Ленина                           | -1361,13 | -610,76 | Земельный участок | Статичный пиляр среднего формата                     |
| 40 | 04-45  | Пл. В.И. Ленина                           | -1385,20 | -449,10 | Земельный участок | Статичный пиляр среднего формата                     |
| 41 | 04-46  | Просп. Троицкий – ул. Свободы             | -1359,16 | -307,16 | Земельный участок | Односторонняя щитовая установка большого формата     |
| 42 | 04-47  | Просп. Троицкий, д. 57                    | -1362,62 | -157,42 | Земельный участок | Щитовая установка Среднего формата                   |
| 43 | 04-48  | Просп. Троицкий, д. 57                    | -1353,04 | -163,59 | Земельный участок | Статичный пиляр среднего формата                     |
| 44 | 04-226 | Окружное шоссе, возле д. 3                | 1252,10  | 2302,18 | Земельный участок | Щитовая установка Сверхбольшого формата              |
| 45 | 04-50  | Просп. Троицкий, д. 57                    | -1358,21 | -103,18 | Земельный участок | Щитовая установка Среднего формата                   |
| 46 | 04-227 | Окружное шоссе, напротив д. 5             | 1413,49  | 2257,07 | Земельный участок | Щитовая установка большого формата                   |
| 47 | 04-52  | Просп. Троицкий, д. 94                    | -1319,85 | -138,92 | Земельный участок | Щитовая установка большого формата                   |
| 48 | 04-53  | Просп. Троицкий, д. 96                    | -1295,38 | -46,46  | Земельный участок | Щитовая установка большого формата                   |
| 49 | 04-55  | Просп. Троицкий – ул. Карла Маркса        | -1274,92 | 39,98   | Земельный участок | Статичный пиляр среднего формата                     |
| 50 | 04-56  | Просп. Троицкий – ул. Карла Маркса        | -1297,27 | 88,78   | Земельный участок | Статичный пиляр среднего формата                     |
| 51 | 04-57  | Просп. Троицкий, д. 106                   | -1241,14 | 86,83   | Земельный участок | Статичный пиляр среднего формата                     |
| 52 | 04-58  | Просп. Троицкий, д. 106                   | -1254,14 | -142,62 | Земельный участок | Щитовая установка большого формата                   |
| 53 | 04-59  | Просп. Троицкий, д. 110                   | -1235,65 | 222,33  | Земельный участок | Щитовая установка большого формата                   |
| 54 | 04-60  | Просп. Троицкий, д. 75                    | -1256,83 | 262,10  | Земельный участок | Щитовая установка большого формата                   |
| 55 | 04-61  | Просп. Троицкий, д. 112                   | -1223,14 | 291,30  | Земельный участок | Статичный пиляр среднего формата                     |
| 56 | 04-62  | Просп. Троицкий – ул. Попова              | -1209,76 | 336,00  | Земельный участок | Щитовая установка большого формата                   |
| 57 | 04-228 | Окружное шоссе, напротив д. 13            | 1725,31  | 1672,74 | Земельный участок | Щитовая установка большого формата                   |
| 58 | 04-64  | Просп. Троицкий – ул. Логинова            | -1176,71 | 475,01  | Земельный участок | Щитовая установка большого формата                   |
| 59 | 04-65  | Просп. Троицкий, д. 81                    | -1217,10 | 412,05  | Земельный участок | Статичный пиляр среднего формата                     |
| 60 | 04-66  | Просп. Троицкий, д. 81                    | -1207,08 | 447,66  | Земельный участок | Статичный пиляр среднего формата                     |
| 61 | 04-67  | Просп. Троицкий – ул. Логинова            | -1142,63 | 607,67  | Земельный участок | Щитовая установка Среднего формата                   |
| 62 | 04-68  | Просп. Троицкий, д. 93                    | -1164,32 | 652,64  | Земельный участок | Щитовая установка большого формата                   |
| 63 | 04-69  | Просп. Троицкий – ул. Садовая             | -1119,97 | 722,88  | Земельный участок | Щитовая установка большого формата                   |
| 64 | 04-70  | Просп. Троицкий – ул. Садовая             | -1096,02 | 814,30  | Земельный участок | Щитовая установка Среднего формата                   |
| 65 | 04-71  | Просп. Троицкий, д. 130                   | -1076,44 | 897,21  | Земельный участок | Щитовая установка Среднего формата                   |
| 66 | 04-72  | Просп. Троицкий, д. 99                    | -1109,18 | 903,75  | Земельный участок | Щитовая установка Среднего формата                   |
| 67 | 04-73  | Просп. Троицкий – ул. Гайдара             | -1095,41 | 969,18  | Земельный участок | Щитовая установка Среднего формата                   |
| 68 | 04-74  | Просп. Троицкий – ул. Гайдара             | -1065,59 | 971,68  | Земельный участок | Статичный пиляр среднего формата                     |
| 69 | 04-75  | Ул. Гайдара, д. 5                         | -1081,00 | 1043,79 | Земельный участок | Щитовая установка большого формата                   |
| 70 | 04-76  | Просп. Троицкий, д. 140, корп. 1          | -1027,53 | 1131,65 | Земельный участок | Щитовая установка большого формата                   |
| 71 | 04-77  | Просп. Троицкий, д. 113                   | -1053,12 | 1163,76 | Земельный участок | Щитовая установка большого формата                   |
| 72 | 04-78  | Просп. Троицкий – ул. Вологодская         | -1012,17 | 1193,63 | Земельный участок | Щитовая установка большого формата                   |
| 73 | 04-79  | Просп. Троицкий – ул. Вологодская         | -1004,69 | 1221,71 | Земельный участок | Статичный пиляр среднего формата                     |
| 74 | 04-80  | Просп. Троицкий, д. 158                   | -990,44  | 1291,92 | Земельный участок | Щитовая установка большого формата                   |
| 75 | 04-229 | Ул. Воскресенская, возле д. 99            | 805,14   | 435,14  | Земельный участок | Щитовая установка сверхбольшого формата (видеоэкран) |
| 76 | 04-82  | Просп. Троицкий – ул. Федота Шубина       | -951,16  | 1457,62 | Земельный участок | Щитовая установка большого формата                   |
| 77 | 04-83  | Просп. Троицкий, д. 137, стр. 1           | -927,18  | 1710,01 | Земельный участок | Щитовая установка Среднего формата                   |

|     |        |                                       |         |         |                   |  |
|-----|--------|---------------------------------------|---------|---------|-------------------|--|
| 78  | 04-230 | Ул. Нагорная – ул. Гайдара            | 336,34  | 676,38  | Земельный участок | Щитовая установка большого формата               |
| 79  | 04-85  | Просп. Троицкий – ул. Суворова        | -908,54 | 1769,88 | Земельный участок | Щитовая установка большого формата               |
| 80  | 04-86  | Просп. Троицкий – ул. Суворова        | -866,98 | 1785,03 | Земельный участок | Щитовая установка большого формата               |
| 81  | 04-87  | Просп. Троицкий, д. 141               | -788,52 | 1894,50 | Земельный участок | Щитовая установка большого формата               |
| 82  | 04-88  | Просп. Троицкий, д. 141               | -729,07 | 1951,67 | Земельный участок | Щитовая установка большого формата               |
| 83  | 04-89  | Просп. Троицкий, д. 145               | -672,07 | 2007,42 | Земельный участок | Щитовая установка большого формата               |
| 84  | 04-90  | Просп. Троицкий – ул. Комсомольская   | -627,11 | 2009,32 | Земельный участок | Щитовая установка большого формата               |
| 85  | 04-91  | Ул. Комсомольская, д. 9               | -586,82 | 2025,84 | Земельный участок | Щитовая установка большого формата               |
| 86  | 04-92  | Просп. Троицкий – ул. Комсомольская   | -602,65 | 2038,25 | Земельный участок | Статичный пиллар среднего формата                |
| 87  | 04-94  | Ул. Комсомольская, д. 5               | -569,13 | 2109,27 | Земельный участок | Щитовая установка большого формата               |
| 88  | 04-95  | Наб. Северной Двины – ул. Гагарина    | -467,42 | 2431,97 | Земельный участок | Щитовая установка большого формата               |
| 89  | 04-96  | Наб. Северной Двины – ул. Гагарина    | -440,77 | 2454,08 | Земельный участок | Щитовая установка большого формата               |
| 90  | 04-97  | Наб. Северной Двины – ул. Гагарина    | -417,65 | 2441,31 | Земельный участок | Щитовая установка большого формата               |
| 91  | 04-98  | Ул. Гагарина, д. 2, корп. 1           | -449,14 | 2392,18 | Земельный участок | Сити-формат малого формата                       |
| 92  | 04-99  | Ул. Гагарина, д. 4                    | -409,11 | 2349,79 | Земельный участок | Статичный пиллар среднего формата                |
| 93  | 04-100 | Ул. Гагарина – просп. Троицкий        | -298,19 | 2258,73 | Земельный участок | Щитовая установка большого формата               |
| 94  | 04-101 | Ул. Гагарина, д. 13                   | -139,58 | 2100,46 | Земельный участок | Статичный пиллар среднего формата                |
| 95  | 04-102 | Ул. Гагарина – просп. Ломоносова      | -175,25 | 2116,93 | Земельный участок | Щитовая установка большого формата               |
| 96  | 04-103 | Ул. Гагарина – просп. Ломоносова      | -101,88 | 2064,40 | Земельный участок | Статичный пиллар среднего формата                |
| 97  | 04-104 | Ул. Гагарина – пр. Сибиряковцев       | -89,87  | 2092,28 | Земельный участок | Щитовая установка большого формата               |
| 98  | 04-106 | Просп. Ломоносова – ул. Гагарина      | -130,21 | 2029,29 | Земельный участок | Статичный пиллар среднего формата                |
| 99  | 04-107 | Просп. Ломоносова, д. 286             | -149,18 | 2028,95 | Земельный участок | Статичный пиллар среднего формата                |
| 100 | 04-108 | Просп. Ломоносова, д. 286             | -196,15 | 1982,63 | Земельный участок | Сити-формат малого формата                       |
| 101 | 04-109 | Просп. Ломоносова – ул. Гагарина      | -215,06 | 1987,81 | Земельный участок | Односторонняя щитовая установка большого формата |
| 102 | 04-110 | Просп. Ломоносова, д. 291             | -250,78 | 1953,06 | Земельный участок | Односторонняя щитовая установка большого формата |
| 103 | 04-111 | Просп. Ломоносова – ул. Комсомольская | -389,27 | 1819,02 | Земельный участок | Односторонняя щитовая установка большого формата |
| 104 | 04-112 | Просп. Ломоносова – ул. Карельская    | -490,31 | 1720,48 | Земельный участок | Односторонняя щитовая установка большого формата |
| 105 | 04-113 | Просп. Ломоносова, д. 281             | -573,50 | 1673,46 | Земельный участок | Односторонняя щитовая установка большого формата |
| 106 | 04-114 | Просп. Ломоносова – ул. Суворова      | -599,54 | 1614,18 | Земельный участок | Односторонняя щитовая установка большого формата |
| 107 | 04-115 | Просп. Ломоносова, у стадиона "Труд"  | -658,24 | 1503,34 | Земельный участок | Односторонняя щитовая установка большого формата |
| 108 | 04-116 | Просп. Ломоносова, д. 252             | -686,48 | 1389,67 | Земельный участок | Односторонняя щитовая установка большого формата |
| 109 | 04-117 | Просп. Ломоносова, д. 269             | -714,27 | 1397,82 | Земельный участок | Односторонняя щитовая установка большого формата |
| 110 | 04-118 | Просп. Ломоносова – ул. Федота Шубина | -737,08 | 1314,08 | Земельный участок | Односторонняя щитовая установка большого формата |
| 111 | 04-119 | Просп. Ломоносова – ул. Федота Шубина | -709,48 | 1298,83 | Земельный участок | Односторонняя щитовая установка большого формата |
| 112 | 04-120 | Просп. Ломоносова, д. 250             | -722,39 | 1253,37 | Земельный участок | Односторонняя щитовая установка большого формата |
| 113 | 04-121 | Просп. Ломоносова, д. 250, корп. 1    | -738,08 | 1191,61 | Земельный участок | Односторонняя щитовая установка большого формата |
| 114 | 04-122 | Просп. Ломоносова, напротив д. 249    | -780,06 | 1010,56 | Земельный участок | Односторонняя щитовая установка большого формата |
| 115 | 04-123 | Просп. Ломоносова – ул. Гайдара       | -794,53 | 957,06  | Земельный участок | Односторонняя щитовая установка большого формата |
| 116 | 04-124 | Просп. Ломоносова, д. 222             | -813,37 | 872,83  | Земельный участок | Односторонняя щитовая установка большого формата |
| 117 | 04-125 | Просп. Ломоносова, д. 220             | -833,43 | 796,49  | Земельный участок | Односторонняя щитовая установка большого формата |
| 118 | 04-126 | Просп. Ломоносова – ул. Садовая       | -841,89 | 744,78  | Земельный участок | Односторонняя щитовая установка большого формата |
| 119 | 04-127 | Просп. Ломоносова – ул. Садовая       | -855,77 | 700,88  | Земельный участок | Односторонняя щитовая установка большого формата |
| 120 | 04-128 | Просп. Ломоносова, д. 216             | -877,97 | 615,63  | Земельный участок | Односторонняя щитовая установка большого формата |
| 121 | 04-129 | Просп. Ломоносова – ул. Логинова      | -911,41 | 462,57  | Земельный участок | Односторонняя щитовая установка большого формата |
| 122 | 04-130 | Просп. Ломоносова, д. 200             | -936,67 | 384,28  | Земельный участок | Односторонняя щитовая установка большого формата |

|     |        |  |          |         |                   |  |
|-----|--------|--|----------|---------|-------------------|--|
| 123 | 04-131 | Просп. Ломоносова, д. 209                              | -967,17  | 371,20  | Земельный участок | Односторонняя щитовая установка большого формата |
| 124 | 04-132 | Просп. Ломоносова – ул. Попова                         | -961,82  | 276,73  | Земельный участок | Односторонняя щитовая установка большого формата |
| 125 | 04-133 | Просп. Ломоносова, д. 190                              | -983,02  | 183,69  | Земельный участок | Односторонняя щитовая установка большого формата |
| 126 | 04-134 | Просп. Ломоносова – ул. Карла Маркса                   | -1014,40 | 62,29   | Земельный участок | Односторонняя щитовая установка большого формата |
| 127 | 04-135 | Просп. Ломоносова, д. 176                              | -1020,19 | -47,44  | Земельный участок | Односторонняя щитовая установка большого формата |
| 128 | 04-136 | Просп. Ломоносова – ул. Свободы                        | -1014,54 | -203,98 | Земельный участок | Односторонняя щитовая установка большого формата |
| 129 | 04-137 | Просп. Ломоносова – ул. Свободы                        | -1032,35 | -276,48 | Земельный участок | Односторонняя щитовая установка большого формата |
| 130 | 04-138 | Просп. Ломоносова, д. 154                              | -984,44  | -322,22 | Земельный участок | Односторонняя щитовая установка большого формата |
| 131 | 04-139 | Просп. Ломоносова, д. 169                              | -999,74  | -359,06 | Земельный участок | Односторонняя щитовая установка большого формата |
| 132 | 04-140 | Ул. Карла Маркса, д. 12                                | -1107,35 | 30,04   | Земельный участок | Щитовая установка большого формата               |
| 133 | 04-142 | Просп. Советских космонавтов – ул. Федота Шубина       | -256,57  | 1198,16 | Земельный участок | Односторонняя щитовая установка большого формата |
| 134 | 04-143 | Просп. Советских космонавтов, д. 181                   | -154,58  | 1355,46 | Земельный участок | Односторонняя щитовая установка большого формата |
| 135 | 04-144 | Просп. Обводный канал, д. 67                           | -372,38  | 58,83   | Земельный участок | Щитовая установка большого формата               |
| 136 | 04-145 | Просп. Обводный канал – ул. Попова                     | -332,41  | 102,61  | Земельный участок | Щитовая установка большого формата               |
| 137 | 04-146 | Просп. Обводный канал – ул. Гайдара                    | -162,79  | 738,05  | Земельный участок | Сити-формат малого формата                       |
| 138 | 04-147 | Просп. Обводный канал – ул. Гайдара                    | -146,24  | 783,33  | Земельный участок | Щитовая установка большого формата               |
| 139 | 04-148 | Просп. Обводный канал, д. 76, корп. 1                  | -126,07  | 836,07  | Земельный участок | Щитовая установка большого формата               |
| 140 | 04-150 | Просп. Обводный канал – ул. Суворова                   | -55,90   | 1175,35 | Земельный участок | Щитовая установка большого формата               |
| 141 | 04-151 | Просп. Обводный канал – ул. Комсомольская              | 37,24    | 1301,97 | Земельный участок | Щитовая установка большого формата               |
| 142 | 04-152 | Просп. Обводный канал, д. 115                          | 163,00   | 1414,63 | Земельный участок | Щитовая установка большого формата               |
| 143 | 04-153 | Просп. Обводный канал, д. 117                          | 213,86   | 1458,20 | Земельный участок | Щитовая установка большого формата               |
| 144 | 04-154 | Просп. Обводный канал – ул. Гагарина                   | 319,02   | 1497,10 | Земельный участок | Односторонняя щитовая установка большого формата |
| 145 | 04-155 | Ул. Гагарина – просп. Обводный канал                   | 354,05   | 1531,86 | Земельный участок | Щитовая установка большого формата               |
| 146 | 04-156 | Просп. Обводный канал – ул. Гагарина                   | 362,50   | 1558,81 | Земельный участок | Щитовая установка большого формата               |
| 147 | 04-158 | Ул. Гагарина, кольцо у Швейной фабрики                 | 492,94   | 1261,86 | Земельный участок | Щитовая установка большого формата               |
| 148 | 04-159 | Ул. Гагарина – ул. Тимме Я.                            | 461,07   | 1223,13 | Земельный участок | Щитовая установка сверхбольшого формата          |
| 149 | 04-160 | Ул. Гагарина, д. 42                                    | 554,15   | 1254,46 | Земельный участок | Статичный пиллар среднего формата                |
| 150 | 04-161 | Ул. Гагарина, д. 42                                    | 516,76   | 1187,88 | Земельный участок | Сити-формат малого формата                       |
| 151 | 04-162 | Ул. Тимме Я. – ул. Нагорная                            | 476,15   | 1151,02 | Земельный участок | Щитовая установка сверхбольшого формата          |
| 152 | 04-163 | Ул. Нагорная, д. 1                                     | 458,71   | 1089,11 | Земельный участок | Щитовая установка большого формата               |
| 153 | 04-164 | Ул. Нагорная, д. 3                                     | 467,72   | 1017,32 | Земельный участок | Щитовая установка большого формата               |
| 154 | 04-165 | Ул. Нагорная, д. 1, стр. 2                             | 429,74   | 979,88  | Земельный участок | Щитовая установка большого формата               |
| 155 | 04-166 | Ул. Нагорная, д. 7                                     | 414,50   | 838,99  | Земельный участок | Щитовая установка большого формата               |
| 156 | 04-167 | Ул. Нагорная – ул. Гайдара                             | 342,49   | 727,49  | Земельный участок | Щитовая установка большого формата               |
| 157 | 04-168 | Ул. Нагорная – ул. Гайдара                             | 372,28   | 694,99  | Земельный участок | Щитовая установка большого формата               |
| 158 | 04-169 | Ул. Тимме Я. – ул. Нагорная                            | 506,24   | 1127,84 | Земельный участок | Щитовая установка большого формата               |
| 159 | 04-170 | Ул. Тимме Я., д. 28                                    | 560,83   | 1110,38 | Земельный участок | Щитовая установка большого формата               |
| 160 | 04-171 | Ул. Тимме Я., д. 27                                    | 535,16   | 1086,37 | Земельный участок | Щитовая установка большого формата               |
| 161 | 04-172 | Ул. Тимме Я., д. 27, корп. 1                           | 570,65   | 1022,42 | Земельный участок | Щитовая установка большого формата               |
| 162 | 04-173 | Ул. Тимме Я., д. 22                                    | 625,80   | 976,34  | Земельный участок | Щитовая установка большого формата               |
| 163 | 04-174 | Ул. Тимме Я., д. 23                                    | 607,29   | 936,58  | Земельный участок | Щитовая установка большого формата               |
| 164 | 04-175 | Ул. Тимме Я. – ул. Гайдара                             | 648,66   | 825,90  | Земельный участок | Щитовая установка большого формата               |
| 165 | 04-176 | Ул. Тимме Я., д. 16                                    | 802,26   | 592,09  | Земельный участок | Щитовая установка большого формата               |
| 166 | 04-177 | Ул. Теснанова, д. 14                                   | 349,56   | 1993,76 | Земельный участок | Щитовая установка большого формата               |
| 167 | 04-178 | Ул. Теснанова, д. 22                                   | 354,05   | 2116,84 | Земельный участок | Щитовая установка большого формата               |
| 168 | 04-179 | Ул. Теснанова – пр. Сибиряковцев                       | 357,46   | 2247,97 | Земельный участок | Щитовая установка большого формата               |
| 169 | 04-180 | Талажское шоссе – ул. Теснанова                        | 381,25   | 2290,41 | Земельный участок | Щитовая установка большого формата               |
| 170 | 04-181 | Талажское шоссе, напротив д. 1, корп. 3, стр. 1        | 473,09   | 2339,14 | Земельный участок | Щитовая установка большого формата               |
| 171 | 04-182 | Талажское шоссе, д. 1                                  | 450,96   | 2403,86 | Земельный участок | Щитовая установка большого формата               |
| 172 | 04-183 | Талажское шоссе, со стороны Онкологического диспансера | 510,41   | 2370,16 | Земельный участок | Щитовая установка большого формата               |

|     |        |   |          |          |                   |  |
|-----|--------|---|----------|----------|-------------------|--|
| 173 | 04-196 | Окружное шоссе, д. 5  | 1410,36  | 2132,68  | Земельный участок | Щитовая установка сверх-большого формата         |
| 174 | 04-203 | Окружное шоссе, у АЗС   | 1834,02  | 1382,49  | Земельный участок | Щитовая установка большого формата               |
| 175 | 04-206 | Талажское шоссе, поворот к АЗС                                  | 1102,47  | 2872,07  | Земельный участок | Щитовая установка большого формата               |
| 176 | 04-207 | Талажское шоссе, напротив д. 11, корп. 1                        | 1228,84  | 2982,19  | Земельный участок | Щитовая установка большого формата               |
| 177 | 04-208 | Талажское шоссе, д. 10, стр. 2                                  | 1423,93  | 3153,11  | Земельный участок | Щитовая установка большого формата               |
| 178 | 04-209 | Талажское шоссе, напротив ТЭЦ                                   | 1527,84  | 3246,95  | Земельный участок | Щитовая установка большого формата               |
| 179 | 04-210 | Талажское шоссе у ООТ По направлению в город                    | 1760,22  | 3480,55  | Земельный участок | Щитовая установка большого формата               |
| 180 | 04-211 | Талажское шоссе, д. 21  | 1926,55  | 3605,77  | Земельный участок | Щитовая установка большого формата               |
| 181 | 04-212 | Талажское шоссе, д. 23  | 2184,63  | 3869,89  | Земельный участок | Щитовая установка большого формата               |
| 182 | 04-213 | Талажское шоссе, напротив д. 23, корп. 1                        | 2441,99  | 4167,03  | Земельный участок | Щитовая установка большого формата               |
| 183 | 04-215 | Наб. Северной Двины, д. 88                                      | -1619,21 | -360,56  | Земельный участок | Сити-формат малого формата                       |
| 184 | 04-218 | Аэропорт Архангельск, д. 4, корп. 2, стр. 5                     | 7774,25  | 56493,82 | Земельный участок | Щитовая установка большого формата               |
| 185 | 04-219 | Ул. Авиационная, д. 3, стр. 1                                   | 8214,63  | 5733,47  | Земельный участок | Щитовая установка большого формата               |
| 186 | 04-220 | Аэропорт Архангельск, д. 3                                      | 8104,49  | 5739,03  | Земельный участок | Щитовая установка большого формата               |
| 187 | 04-221 | Аэропорт Архангельск, д. 3, корп. 1                             | 8068,76  | 5740,31  | Земельный участок | Щитовая установка большого формата               |
| 188 | 04-222 | Талажское шоссе вдоль Архангельской ТЭЦ                         | 1842,02  | 3540,46  | Земельный участок | Щитовая установка большого формата               |
| 189 | 04-224 | Ул. Воскресенская, д. 15  | -860,05  | -391,18  | Земельный участок | Щитовая установка большого формата               |
| 190 | 04-231 | Окружное шоссе – Талажское шоссе                                | 1024,12  | 2799,29  | Земельный участок | Щитовая установка большого формата               |
| 191 | 04-232 | Проезд Сибиряковцев, напротив здания № 311 по просп. Ломоносова | 14,57    | 2289,67  | Земельный участок | Щитовая установка большого формата               |
| 192 | 04-233 | Проезд Сибиряковцев, д. 9, стр. 1                               | 150,96   | 2410,98  | Земельный участок | Щитовая установка большого формата               |
| 193 | 04-234 | Талажское шоссе – первый проезд (Кузнецихинский промузел)       | 1136,69  | 2893,22  | Земельный участок | Щитовая установка большого формата               |
| 14  | 05-20  | Ул. Воскресенская, д. 112                                       | 744,70   | 339,99   | Земельный участок | Статичный пиллар среднего формата                |
| 15  | 05-21  | Ул. Воскресенская, д. 110                                       | 678,03   | 301,57   | Земельный участок | Щитовая установка большого формата               |
| 16  | 05-23  | Пл. Дружбы народов СССР – ул. Шабалина А.О.                     | 481,53   | 161,07   | Земельный участок | Щитовая установка сверх-большого формата         |
| 17  | 05-24  | Пл. Дружбы народов СССР – ул. Шабалина А.О.                     | 462,00   | 136,29   | Земельный участок | Щитовая установка большого формата               |
| 18  | 05-25  | Пл. Дружбы народов СССР   | 430,94   | 142,81   | Земельный участок | Статичный пиллар среднего формата                |
| 19  | 05-26  | Пл. Дружбы народов СССР   | 390,42   | 195,17   | Земельный участок | Щитовая установка сверх-большого формата         |
| 20  | 05-27  | Пл. Дружбы народов СССР – ул. Вычейского                        | 352,37   | 135,70   | Земельный участок | Щитовая установка большого формата               |
| 21  | 05-28  | Пл. Дружбы народов СССР – ул. Вычейского                        | 345,16   | 114,22   | Земельный участок | Статичный пиллар среднего формата                |
| 22  | 05-29  | Ул. Воскресенская, д. 102                                       | 271,64   | 124,16   | Земельный участок | Щитовая установка большого формата               |
| 23  | 05-30  | Ул. Воскресенская, д. 102                                       | 274,52   | 114,62   | Земельный участок | Статичный пиллар среднего формата                |
| 24  | 05-31  | Ул. Воскресенская, д. 100                                       | 168,31   | 72,47    | Земельный участок | Щитовая установка большого формата               |
| 25  | 05-32  | Ул. Воскресенская – просп. Обводный канал                       | -314,27  | -146,84  | Земельный участок | Щитовая установка большого формата               |
| 26  | 05-34  | Ул. Воскресенская – просп. Обводный канал                       | -340,65  | -197,13  | Земельный участок | Щитовая установка большого формата               |
| 27  | 05-35  | Ул. Воскресенская, д. 76  | -439,61  | -226,29  | Земельный участок | Щитовая установка среднего формата               |
| 28  | 05-36  | Ул. Воскресенская – просп. Советских космонавтов                | -499,95  | -255,32  | Земельный участок | Щитовая установка большого формата               |
| 29  | 05-37  | Ул. Воскресенская, д. 66, корп. 1                               | -572,38  | -288,82  | Земельный участок | Щитовая установка большого формата               |
| 30  | 05-39  | Ул. Воскресенская – просп. Новгородский                         | -690,43  | -349,19  | Земельный участок | Щитовая установка большого формата               |
| 31  | 05-40  | Ул. Воскресенская, д. 10  | -843,30  | -429,05  | Земельный участок | Щитовая установка большого формата               |
| 32  | 05-41  | Ул. Воскресенская, д. 8   | -896,69  | -457,23  | Земельный участок | Щитовая установка большого формата               |
| 33  | 05-42  | Ул. Воскресенская – просп. Ломоносова                           | -924,07  | -463,57  | Земельный участок | Статичный пиллар среднего формата                |
| 34  | 05-44  | Ул. Воскресенская, д. 6   | -1037,59 | -511,29  | Земельный участок | Щитовая установка большого формата               |
| 35  | 05-45  | Ул. Воскресенская, д. 6   | -1162,88 | -588,24  | Земельный участок | Статичный пиллар среднего формата                |
| 36  | 05-46  | Ул. Воскресенская – просп. Чумбарова-Лучинского                 | -1174,46 | -577,17  | Земельный участок | Щитовая установка большого формата               |
| 37  | 05-50  | Пл. В.И. Ленина, д. 2   | -1335,88 | -728,01  | Земельный участок | Статичный пиллар среднего формата                |
| 38  | 05-51  | Ул. Воскресенская – просп. Троицкий                             | -1360,43 | -680,20  | Земельный участок | Статичный пиллар среднего формата                |
| 39  | 05-53  | Ул. Воскресенская – просп. Троицкий                             | -1348,81 | -683,59  | Земельный участок | Сити-формат малого формата                       |
| 40  | 05-54  | Проезд Троицкий, у театра Драмы                                 | -1277,82 | -861,83  | Земельный участок | Щитовая установка большого формата               |
| 41  | 05-56  | Проезд Троицкий – ул. Карла Либкнехта                           | -1231,22 | -892,74  | Земельный участок | Статичный пиллар среднего формата                |
| 42  | 05-57  | Проезд Троицкий – ул. Карла Либкнехта                           | -1206,29 | -915,89  | Земельный участок | Щитовая установка большого формата               |
| 43  | 05-58  | Проезд Троицкий, д. 39  | -1115,21 | -990,42  | Земельный участок | Односторонняя щитовая установка большого формата |
| 44  | 05-59  | Проезд Троицкий, д. 37  | -1055,22 | -1035,37 | Земельный участок | Щитовая установка большого формата               |
| 45  | 05-60  | Проезд Троицкий, д. 37  | -1028,49 | -1055,43 | Земельный участок | Сити-формат малого формата                       |
| 46  | 05-61  | Проезд Троицкий – ул. По-морская                                | -989,21  | -1089,63 | Земельный участок | Щитовая установка большого формата               |
| 47  | 05-63  | Проезд Троицкий, д. 52, корп. 1                                 | -1005,01 | -1021,24 | Земельный участок | Щитовая установка среднего формата               |
| 48  | 05-67  | Проезд Троицкий – ул. По-морская                                | -915,45  | -1102,89 | Земельный участок | Статичный пиллар среднего формата                |
| 49  | 05-69  | Проезд Троицкий, д. 20  | -859,02  | -1154,29 | Земельный участок | Щитовая установка большого формата               |
| 50  | 05-70  | Проезд Троицкий, д. 20  | -863,48  | -1150,27 | Земельный участок | Сити-формат малого формата                       |
| 51  | 05-71  | Проезд Троицкий, д. 20  | -838,39  | -1169,77 | Земельный участок | Сити-формат малого формата                       |
| 52  | 05-72  | Проезд Троицкий, д. 20  | -817,35  | -1186,41 | Земельный участок | Сити-формат малого формата                       |
| 53  | 05-73  | Проезд Троицкий, д. 18  | -801,72  | -1196,98 | Земельный участок | Сити-формат малого формата                       |
| 54  | 05-74  | Проезд Троицкий, д. 18  | -778,67  | -1215,16 | Земельный участок | Сити-формат малого формата                       |
| 55  | 05-75  | Проезд Троицкий, д. 18  | -779,23  | -1220,14 | Земельный участок | Щитовая установка большого формата               |
| 56  | 05-76  | Проезд Троицкий – ул. Володарского                              | -761,70  | -1216,64 | Земельный участок | Статичный пиллар среднего формата                |
| 57  | 05-77  | Проезд Троицкий – ул. По-морская                                | -936,24  | -1127,22 | Земельный участок | Статичный пиллар среднего формата                |
| 58  | 05-78  | Проезд Троицкий, д. 23  | -837,26  | -1208,26 | Земельный участок | Щитовая установка большого формата               |
| 59  | 05-79  | Проезд Троицкий, д. 21  | -825,52  | -1223,22 | Земельный участок | Сити-формат малого формата                       |
| 60  | 05-80  | Проезд Троицкий, д. 21  | -808,42  | -1236,71 | Земельный участок | Сити-формат малого формата                       |
| 61  | 05-81  | Проезд Троицкий, д. 21  | -791,82  | -1249,90 | Земельный участок | Сити-формат малого формата                       |
| 62  | 05-82  | Проезд Троицкий – ул. Володарского                              | -779,74  | -1255,54 | Земельный участок | Щитовая установка большого формата               |
| 63  | 05-83  | Проезд Троицкий – ул. Володарского                              | -760,99  | -1272,82 | Земельный участок | Щитовая установка среднего формата               |
| 64  | 05-84  | Проезд Троицкий – ул. Володарского                              | -733,25  | -1256,15 | Земельный участок | Сити-формат малого формата                       |
| 65  | 05-85  | Проезд Троицкий, д. 16  | -718,54  | -1269,04 | Земельный участок | Щитовая установка большого формата               |

Таблица 1.2

| № п/п | № рекламной конструкции | Адрес рекламной конструкции  | Место расположения рекламной конструкции | Имущество, к которому присоединяется рекламная конструкция | Тип и вид рекламной конструкции               |
|-------|-------------------------|------------------------------|--|--|---|
| 1     | 2                       | 3                            | 4  | 5  | 6   |
| 194   | 04-218                  | Проезд Троицкий, д. 47       | Северный фасад здания                    | Здание   | Настенное панно (брандмауэр) большого формата |
| 195   | 04-219                  | Проезд Ломоносова, д. 252    | Вход со стороны просп. Ломоносова        | Здание   | Маркизы большого формата                      |
| 196   | 04-220                  | Проезд Ломоносова, д. 252    | Вход со стороны ул. Федота Шубина        | Здание   | Маркизы большого формата                      |
| 197   | 04-235                  | Ул. Нагорная, д. 11          | Опора наружного освещения                | Опора наружного освещения № 18                             | Панель-кронштейн                              |
| 198   | 04-236                  | Ул. Нагорная, д. 23, корп. 2 | Опора наружного освещения                | Опора наружного освещения № 16                             | Панель-кронштейн                              |
| 199   | 04-237                  | Ул. Нагорная, д. 7           | Опора наружного освещения                | Опора наружного освещения № 12                             | Панель-кронштейн                              |
| 200   | 04-238                  | Ул. Нагорная, д. 5           | Опора наружного освещения                | Опора наружного освещения № 10                             | Панель-кронштейн                              |
| 201   | 04-239                  | Ул. Нагорная, д. 3           | Опора наружного освещения                | Опора наружного освещения № 8                              | Панель-кронштейн                              |
| 202   | 04-240                  | Ул. Нагорная, д. 7           | Западный фасад здания                    | Здание   | Настенное панно (брандмауэр)                  |

Приложение № 3  
к Схеме размещения рекламных конструкций на территории муниципального образования "Город Архангельск"

Размещение рекламных конструкций  
в Ломоносовском округе

Таблица 2.1

| № п/п | № рекламной конструкции | Адрес рекламной конструкции      | Координаты места положения |        | Имущество, к которому присоединяется рекламная конструкция | Тип и вид рекламной конструкции          |
|-------|-------------------------|----------------------------------|----------------------------|--------|--|--|
|       |                         |                                  | X                          | Y      |  |  |
| 1     | 2                       | 3                                | 4                          | 5      | 6  | 7  |
| 1     | 05-1                    | Пл. 60-летия Октября             | 1387,31                    | 794,14 | Земельный участок  | Щитовая установка сверх-большого формата |
| 2     | 05-3                    | Пл. 60-летия Октября             | 1385,45                    | 734,40 | Земельный участок  | Щитовая установка большого формата       |
| 4     | 05-5                    | Пл. 60-летия Октября             | 1407,59                    | 684,95 | Земельный участок  | Статичный пиллар среднего формата        |
| 5     | 05-6                    | Пл. 60-летия Октября             | 1401,15                    | 697,95 | Земельный участок  | Сити-формат малого формата               |
| 6     | 05-12                   | Проезд Дзержинского, д. 11       | 1313,41                    | 595,06 | Земельный участок  | Сити-формат малого формата               |
| 7     | 05-13                   | Ул. Воскресенская, д. 118        | 1261,01                    | 597,28 | Земельный участок  | Щитовая установка большого формата       |
| 8     | 05-14                   | Ул. Воскресенская, д. 118        | 1182,70                    | 561,39 | Земельный участок  | Щитовая установка большого формата       |
| 9     | 05-15                   | Ул. Воскресенская, д. 116        | 1028,15                    | 484,90 | Земельный участок  | Щитовая установка большого формата       |
| 10    | 05-16                   | Ул. Воскресенская, д. 116        | 1027,03                    | 478,31 | Земельный участок  | Статичный пиллар среднего формата        |
| 11    | 05-17                   | Ул. Воскресенская, д. 114        | 930,91                     | 436,67 | Земельный участок  | Щитовая установка большого формата       |
| 12    | 05-18                   | Ул. Воскресенская – ул. Тимме Я. | 895,22                     | 410,23 | Земельный участок  | Статичный пиллар среднего формата        |
| 13    | 05-19                   | Ул. Воскресенская, д. 112        | 752,00                     | 350,81 | Земельный участок  | Щитовая установка большого формата       |

|     |        |  |          |          |                   |  |
|-----|--------|--|----------|----------|-------------------|--|
| 66  | 05-86  | Просп. Троицкий, д. 16                           | -697,67  | -1278,66 | Земельный участок | Сити-формат малого формата                       |
| 67  | 05-87  | Просп. Троицкий – ул. Серафимовича               | -641,11  | -1326,65 | Земельный участок | Щитовая установка среднего формата               |
| 68  | 05-88  | Просп. Троицкий – ул. Серафимовича               | -663,51  | -1356,89 | Земельный участок | Щитовая установка среднего формата               |
| 69  | 05-89  | Просп. Троицкий, д. 12                           | -615,99  | -1353,05 | Земельный участок | Щитовая установка большого формата               |
| 70  | 05-90  | Просп. Троицкий, д. 10                           | -497,62  | -1445,21 | Земельный участок | Щитовая установка большого формата               |
| 71  | 05-98  | Набережная Северной Двины, у МРВ                 | -134,25  | -1681,36 | Земельный участок | Щитовая установка большого формата               |
| 72  | 05-99  | Набережная Северной Двины, у МРВ                 | -75,66   | -1703,28 | Земельный участок | Статичный пиллар среднего формата                |
| 73  | 05-100 | Набережная Северной Двины, у МРВ                 | -30,20   | -1724,60 | Земельный участок | Статичный пиллар среднего формата                |
| 74  | 05-101 | Набережная Северной Двины, у МРВ                 | -84,17   | -1735,95 | Земельный участок | Сити-формат малого формата                       |
| 75  | 05-102 | Набережная Северной Двины, у МРВ                 | -8,73    | -1718,45 | Земельный участок | Щитовая установка большого формата               |
| 76  | 05-103 | Набережная Северной Двины, у МРВ                 | 60,30    | -1754,59 | Земельный участок | Щитовая установка среднего формата               |
| 77  | 05-105 | Пл. В.И. Ленина, д. 3                            | -1134,50 | -717,31  | Земельный участок | Щитовая установка большого формата               |
| 78  | 05-108 | Ул. Тимме Я. – ул. Воскресенская                 | 903,57   | 384,94   | Земельный участок | Щитовая установка большого формата               |
| 79  | 05-109 | Ул. Тимме Я. – ул. Воскресенская                 | 880,81   | 367,72   | Земельный участок | Статичный пиллар среднего формата                |
| 80  | 05-110 | Ул. Тимме Я., д. 10                              | 950,64   | 289,60   | Земельный участок | Щитовая установка большого формата               |
| 81  | 05-111 | Ул. Тимме Я., д. 10                              | 982,47   | 225,16   | Земельный участок | Щитовая установка большого формата               |
| 82  | 05-112 | Ул. Тимме Я. – ул. 23-й Гвардейской дивизии      | 1039,39  | 106,48   | Земельный участок | Щитовая установка большого формата               |
| 83  | 05-113 | Ул. Тимме Я. – ул. 23-й Гвардейской дивизии      | 1020,61  | 6,55     | Земельный участок | Щитовая установка большого формата               |
| 84  | 05-114 | Ул. Тимме Я. – ул. 23-й Гвардейской дивизии      | 1057,16  | -2,43    | Земельный участок | Статичный пиллар среднего формата                |
| 85  | 05-115 | Ул. Тимме Я., д. 7                               | 1070,24  | -40,19   | Земельный участок | Щитовая установка большого формата               |
| 86  | 05-116 | Ул. Тимме Я., д. 4                               | 1147,86  | -110,91  | Земельный участок | Щитовая установка большого формата               |
| 87  | 05-117 | Ул. Тимме Я., д. 5                               | 1117,98  | -134,16  | Земельный участок | Щитовая установка большого формата               |
| 88  | 05-119 | Ул. Тимме Я., д. 4, корп. 3                      | 1213,68  | -242,00  | Земельный участок | Статичный пиллар среднего формата                |
| 89  | 05-120 | Ул. Тимме Я., д. 4, корп. 3                      | 1237,83  | -285,28  | Земельный участок | Статичный пиллар среднего формата                |
| 90  | 05-121 | Ул. Тимме Я., д. 1                               | 1204,56  | -294,13  | Земельный участок | Статичный пиллар среднего формата                |
| 91  | 05-122 | Ул. Тимме Я., д. 1, корп. 3                      | 1221,86  | -327,96  | Земельный участок | Щитовая установка большого формата               |
| 92  | 05-123 | Ул. Тимме Я., д. 2                               | 1267,82  | -359,51  | Земельный участок | Щитовая установка большого формата               |
| 93  | 05-124 | Ул. Тимме Я. – ул. Урицкого                      | 1263,54  | -438,16  | Земельный участок | Щитовая установка большого формата               |
| 94  | 05-125 | Ул. Урицкого, д. 51                              | 1234,07  | -519,89  | Земельный участок | Щитовая установка большого формата               |
| 95  | 05-127 | Ул. Шабалина А.О. – ул. 23-й Гвардейской дивизии | 684,51   | -178,20  | Земельный участок | Щитовая установка большого формата               |
| 96  | 05-128 | Ул. Выучейского, д. 63                           | 330,35   | 44,19    | Земельный участок | Щитовая установка большого формата               |
| 97  | 05-129 | Ул. Выучейского – ул. Г. Суфгина                 | 248,34   | -153,22  | Земельный участок | Щитовая установка большого формата               |
| 98  | 05-130 | Ул. Выучейского, д. 59                           | 184,74   | -319,98  | Земельный участок | Щитовая установка большого формата               |
| 99  | 05-131 | Ул. Выучейского, д. 55                           | 123,31   | -470,21  | Земельный участок | Щитовая установка большого формата               |
| 100 | 05-132 | Ул. Выучейского – просп. Обводный канал          | 84,14    | -517,72  | Земельный участок | Щитовая установка большого формата               |
| 101 | 05-133 | Ул. Выучейского, д. 47                           | 28,84    | -695,44  | Земельный участок | Щитовая установка большого формата               |
| 102 | 05-134 | Ул. Выучейского – просп. Советских космонавтов   | 18,10    | -824,42  | Земельный участок | Щитовая установка большого формата               |
| 103 | 05-135 | Ул. Выучейского, д. 30, корп. 3                  | -24,91   | -928,63  | Земельный участок | Щитовая установка большого формата               |
| 104 | 05-136 | Ул. Выучейского, д. 33                           | -84,73   | -957,90  | Земельный участок | Щитовая установка большого формата               |
| 105 | 05-137 | Ул. Выучейского, д. 31                           | -125,68  | -1051,93 | Земельный участок | Щитовая установка большого формата               |
| 106 | 05-138 | Ул. Выучейского, д. 26                           | -91,85   | -1091,55 | Земельный участок | Щитовая установка большого формата               |
| 107 | 05-139 | Ул. Выучейского, д. 24                           | -128,24  | -1183,69 | Земельный участок | Щитовая установка большого формата               |
| 108 | 05-140 | Ул. Выучейского, д. 23                           | -168,74  | -1189,81 | Земельный участок | Щитовая установка большого формата               |
| 109 | 05-141 | Просп. Ломоносова – ул. Воскресенская            | -952,45  | -492,57  | Земельный участок | Односторонняя щитовая установка большого формата |
| 110 | 05-142 | Просп. Ломоносова – ул. Воскресенская            | -908,55  | -492,41  | Земельный участок | Щитовая установка большого формата               |
| 111 | 05-143 | Просп. Ломоносова, д. 144                        | -892,97  | -530,58  | Земельный участок | Односторонняя щитовая установка большого формата |
| 112 | 05-144 | Просп. Ломоносова, д. 142                        | -873,80  | -582,57  | Земельный участок | Односторонняя щитовая установка большого формата |
| 113 | 05-145 | Просп. Ломоносова – ул. Карла Либкнехта          | -833,15  | -647,76  | Земельный участок | Односторонняя щитовая установка большого формата |
| 114 | 05-146 | Просп. Ломоносова – ул. Поморская                | -663,25  | -825,67  | Земельный участок | Односторонняя щитовая установка большого формата |
| 115 | 05-147 | Просп. Ломоносова, напротив д. 117               | -578,09  | -892,55  | Земельный участок | Односторонняя щитовая установка большого формата |
| 116 | 05-148 | Просп. Ломоносова, напротив д. 109               | -473,63  | -972,06  | Земельный участок | Односторонняя щитовая установка большого формата |

|     |        |   |         |          |                   |  |
|-----|--------|---|---------|----------|-------------------|--|
| 117 | 05-149 | Просп. Ломоносова – ул. Серафимовича        | -383,55 | -1042,28 | Земельный участок | Односторонняя щитовая установка большого формата |
| 118 | 05-150 | Просп. Ломоносова – ул. Серафимовича        | -369,58 | -1086,96 | Земельный участок | Односторонняя щитовая установка большого формата |
| 119 | 05-151 | Просп. Ломоносова, д. 92                    | -334,64 | -1086,29 | Земельный участок | Односторонняя щитовая установка большого формата |
| 120 | 05-152 | Просп. Ломоносова, д. 90                    | -282,84 | -1127,47 | Земельный участок | Односторонняя щитовая установка большого формата |
| 121 | 05-153 | Просп. Ломоносова, д. 81                    | -246,42 | -1187,14 | Земельный участок | Односторонняя щитовая установка большого формата |
| 122 | 05-154 | Просп. Ломоносова, д. 88                    | -224,27 | -1170,56 | Земельный участок | Односторонняя щитовая установка большого формата |
| 123 | 05-155 | Просп. Ломоносова, д. 80                    | -61,82  | -1260,76 | Земельный участок | Односторонняя щитовая установка большого формата |
| 124 | 05-156 | Просп. Ломоносова, д. 69                    | -23,78  | -1304,38 | Земельный участок | Односторонняя щитовая установка большого формата |
| 125 | 05-157 | Просп. Ломоносова – ул. Розы Люксембург     | 143,56  | -1371,87 | Земельный участок | Односторонняя щитовая установка большого формата |
| 126 | 05-158 | Просп. Ломоносова, д. 58                    | 215,32  | -1372,59 | Земельный участок | Односторонняя щитовая установка большого формата |
| 127 | 05-159 | Просп. Ломоносова – ул. Северодвинская      | 302,77  | -1440,41 | Земельный участок | Односторонняя щитовая установка большого формата |
| 128 | 05-160 | Просп. Ломоносова, д. 39, корп. 1           | 342,71  | -1458,92 | Земельный участок | Односторонняя щитовая установка большого формата |
| 129 | 05-161 | Просп. Ломоносова, д. 42                    | 404,65  | -1453,42 | Земельный участок | Односторонняя щитовая установка большого формата |
| 130 | 05-162 | Просп. Ломоносова, д. 33                    | 454,92  | -1508,09 | Земельный участок | Односторонняя щитовая установка большого формата |
| 131 | 05-163 | Просп. Ломоносова, д. 32                    | 482,84  | -1486,33 | Земельный участок | Односторонняя щитовая установка большого формата |
| 132 | 05-164 | Просп. Ломоносова – ул. Урицкого            | 694,66  | -1563,48 | Земельный участок | Щитовая установка большого формата               |
| 133 | 05-165 | Ул. Урицкого – просп. Обводный канал        | 1035,59 | -939,48  | Земельный участок | Щитовая установка большого формата               |
| 134 | 05-166 | Ул. Урицкого – просп. Обводный канал        | 1048,12 | -947,71  | Земельный участок | Статичный пиллар среднего формата                |
| 135 | 05-168 | Просп. Обводный канал – ул. Поморская       | -309,30 | -226,09  | Земельный участок | Щитовая установка большого формата               |
| 136 | 05-169 | Просп. Обводный канал, д. 37                | -218,36 | -321,11  | Земельный участок | Щитовая установка большого формата               |
| 137 | 05-170 | Просп. Обводный канал, д. 38                | -114,68 | -375,67  | Земельный участок | Щитовая установка большого формата               |
| 138 | 05-171 | Просп. Обводный канал – ул. Серафимовича    | 2,70    | -526,16  | Земельный участок | Щитовая установка большого формата               |
| 139 | 05-172 | Просп. Обводный канал, д. 30                | 229,27  | -605,03  | Земельный участок | Щитовая установка большого формата               |
| 140 | 05-173 | Просп. Обводный канал, д. 26                | 312,11  | -639,98  | Земельный участок | Щитовая установка большого формата               |
| 141 | 05-174 | Просп. Обводный канал – ул. Розы Люксембург | 356,40  | -659,67  | Земельный участок | Щитовая установка большого формата               |
| 142 | 05-175 | Просп. Обводный канал – ул. Розы Люксембург | 368,09  | -702,57  | Земельный участок | Щитовая установка большого формата               |
| 143 | 05-176 | Просп. Обводный канал, д. 9                 | 547,53  | -776,36  | Земельный участок | Щитовая установка большого формата               |
| 144 | 05-177 | Просп. Обводный канал, д. 22                | 538,94  | -740,95  | Земельный участок | Щитовая установка большого формата               |
| 145 | 05-178 | Просп. Обводный канал, д. 18                | 621,03  | -781,41  | Земельный участок | Щитовая установка большого формата               |
| 146 | 05-179 | Просп. Обводный канал, д. 9, корп. 3        | 650,59  | -819,87  | Земельный участок | Щитовая установка большого формата               |
| 147 | 05-180 | Просп. Обводный канал, д. 12                | 841,42  | -863,06  | Земельный участок | Сити-формат малого формата                       |
| 148 | 05-184 | Пл. 60-летия Октября, д. 2                  | 1443,35 | 720,22   | Земельный участок | Сити-формат малого формата                       |
| 149 | 05-185 | Пл. 60-летия Октября, д. 2                  | 1451,40 | 705,94   | Земельный участок | Сити-формат малого формата                       |
| 150 | 05-186 | Ул. Поморская, напротив д. 66, корп. 1      | -328,43 | -292,82  | Земельный участок | Щитовая установка большого формата               |
| 151 | 05-187 | Ул. Поморская, напротив д. 60               | -378,92 | -363,65  | Земельный участок | Щитовая установка большого формата               |
| 152 | 05-188 | Ул. Поморская, д. 60                        | -360,04 | -375,64  | Земельный участок | Щитовая установка среднего формата               |
| 153 | 05-189 | Просп. Советских космонавтов, д. 84         | -486,67 | -334,68  | Земельный участок | Щитовая установка большого формата               |
| 154 | 05-190 | Ул. Поморская, д. 45                        | -587,00 | -630,78  | Земельный участок | Щитовая установка среднего формата               |
| 155 | 05-191 | Набережная Северной Двины – ул. Урицкого    | 565,76  | -1954,00 | Земельный участок | Щитовая установка большого формата               |
| 156 | 05-194 | Ул. Урицкого, д. 8                          | 663,85  | -1743,57 | Земельный участок | Щитовая установка большого формата               |
| 157 | 05-195 | Ул. Урицкого – просп. Ломоносова            | 738,61  | -1626,84 | Земельный участок | Щитовая установка большого формата               |
| 158 | 05-196 | Просп. Ломоносова – ул. Урицкого            | 770,33  | -1592,40 | Земельный участок | Щитовая установка большого формата               |
| 159 | 05-197 | Ул. Урицкого – просп. Ломоносова            | 751,49  | -1594,02 | Земельный участок | Статичный пиллар среднего формата                |
| 160 | 05-199 | Ул. Урицкого – просп. Обводный канал        | 1024,58 | -1049,63 | Земельный участок | Щитовая установка большого формата               |
| 161 | 05-200 | Ул. Урицкого – просп. Обводный канал        | 1076,73 | -957,94  | Земельный участок | Статичный пиллар среднего формата                |
| 162 | 05-201 | Ул. Урицкого, д. 50                         | 1107,81 | -878,73  | Земельный участок | Щитовая установка большого формата               |
| 163 | 05-202 | Ул. Урицкого, д. 52, корп. 1                | 1128,23 | -829,05  | Земельный участок | Щитовая установка большого формата               |
| 164 | 05-203 | Ул. Урицкого, д. 54                         | 1165,50 | -746,68  | Земельный участок | Щитовая установка большого формата               |
| 165 | 05-204 | Ул. Урицкого, д. 56                         | 1212,10 | -637,26  | Земельный участок | Щитовая установка большого формата               |



|     |        |  |         |           |                   |   |
|-----|--------|--|---------|-----------|-------------------|---|
| 166 | 05-205 | Ул. Урицкого – ул. Тимме Я.                        | 1297,23 | -445,41   | Земельный участок | Щитовая установка большого формата            |
| 167 | 05-206 | Ул. Тимме Я., д. 2                                 | 1343,66 | -425,47   | Земельный участок | Щитовая установка большого формата            |
| 168 | 05-207 | Ул. Урицкого, д. 68, корп. 2                       | 1405,39 | -482,69   | Земельный участок | Щитовая установка большого формата            |
| 169 | 05-208 | Просп. Обводный канал, д. 4                        | 1124,54 | -980,28   | Земельный участок | Щитовая установка большого формата            |
| 170 | 05-209 | Просп. Обводный канал, д. 5, корп. 1               | 1157,36 | -1047,28  | Земельный участок | Щитовая установка большого формата            |
| 171 | 05-210 | Просп. Обводный канал, д. 4, корп. 1               | 1254,60 | -1033,38  | Земельный участок | Щитовая установка большого формата            |
| 172 | 05-211 | Просп. Ломоносова, д. 17                           | 673,28  | -1635,07  | Земельный участок | Сити-формат малого формата                    |
| 173 | 05-212 | Просп. Ломоносова, д. 16, корп. 1                  | 838,93  | -1633,53  | Земельный участок | Щитовая установка большого формата            |
| 174 | 05-213 | Просп. Ломоносова, у САФУ (бывш. ПГУ)              | 969,36  | -1687,78  | Земельный участок | Щитовая установка большого формата            |
| 175 | 05-214 | Просп. Ломоносова, д. 13                           | 918,43  | -1697,71  | Земельный участок | Щитовая установка большого формата            |
| 176 | 05-215 | Набережная Северной Двины у стадиона "Буревестник" | 1098,16 | -2108,11  | Земельный участок | Щитовая установка большого формата            |
| 177 | 05-216 | Ул. Коммунальная, у АЗС                            | 1236,54 | -2020,58  | Земельный участок | Щитовая установка большого формата            |
| 178 | 05-217 | Ул. Коммунальная, у АЗС                            | 1249,14 | -1887,96  | Земельный участок | Щитовая установка большого формата            |
| 179 | 05-218 | Ул. Смольный Буян, д. 5                            | 1155,83 | -1449,89  | Земельный участок | Щитовая установка большого формата            |
| 180 | 05-219 | Ул. Смольный Буян, д. 5                            | 1185,95 | -1370,88  | Земельный участок | Щитовая установка большого формата            |
| 181 | 05-220 | Ул. Смольный Буян – ул. Розы Шаниной               | 1194,30 | -1305,52  | Земельный участок | Щитовая установка большого формата            |
| 182 | 05-225 | Ул. Смольный Буян – просп. Обводный канал          | 1332,91 | -1067,27  | Земельный участок | Щитовая установка большого формата            |
| 183 | 05-229 | Ул. Смольный Буян, д. 25                           | 1436,66 | -756,19   | Земельный участок | Щитовая установка большого формата            |
| 184 | 05-230 | Ул. Смольный Буян, напротив д. 25                  | 1473,67 | -738,02   | Земельный участок | Щитовая установка большого формата            |
| 185 | 05-232 | Ул. Смольный Буян – ул. Тимме Я.                   | 1515,27 | -559,92   | Земельный участок | Щитовая установка большого формата            |
| 186 | 05-233 | Ул. Смольный Буян – ул. Тимме Я.                   | 1524,25 | -487,52   | Земельный участок | Щитовая установка большого формата            |
| 187 | 05-234 | Просп. Дзержинского, д. 1, корп. 4, стр. 1         | 1588,41 | -333,66   | Земельный участок | Щитовая установка большого формата            |
| 188 | 05-235 | Просп. Дзержинского, д. 1                          | 1621,84 | -203,67   | Земельный участок | Щитовая установка большого формата            |
| 189 | 05-236 | Просп. Дзержинского, напротив д. 1                 | 1666,65 | -209,51   | Земельный участок | Щитовая установка большого формата            |
| 190 | 05-237 | Просп. Дзержинского, д. 3, корп. 4                 | 1639,06 | -36,89    | Земельный участок | Щитовая установка большого формата            |
| 191 | 05-238 | Просп. Дзержинского, напротив д. 3, корп. 4        | 1671,18 | -32,80    | Земельный участок | Щитовая установка большого формата            |
| 192 | 05-239 | Просп. Дзержинского, д. 3                          | 1599,65 | 108,21    | Земельный участок | Щитовая установка большого формата            |
| 193 | 05-240 | Просп. Дзержинского, напротив д. 3                 | 1632,35 | 114,93    | Земельный участок | Щитовая установка большого формата            |
| 194 | 05-241 | Просп. Дзержинского, д. 5                          | 1554,91 | 227,69    | Земельный участок | Щитовая установка большого формата            |
| 195 | 05-242 | Просп. Дзержинского, д. 2, корп. 1, стр. 1         | 1576,95 | 260,98    | Земельный участок | Щитовая установка большого формата            |
| 196 | 05-243 | Просп. Дзержинского, д. 2, стр. 1                  | 1477,65 | 464,51    | Земельный участок | Щитовая установка большого формата            |
| 197 | 05-244 | Просп. Дзержинского, напротив д. 9                 | 1461,88 | 500,42    | Земельный участок | Щитовая установка большого формата            |
| 198 | 05-245 | Просп. Ленинградский, д. 2                         | 1116,25 | -1783,93  | Земельный участок | Щитовая установка большого формата            |
| 199 | 05-246 | Просп. Ленинградский, д. 1                         | 1115,62 | -1739,36  | Земельный участок | Щитовая установка большого формата            |
| 200 | 05-247 | Просп. Ленинградский, д. 4                         | 1277,23 | -11817,93 | Земельный участок | Щитовая установка большого формата            |
| 201 | 05-249 | Просп. Ленинградский, д. 6                         | 1355,37 | -1835,30  | Земельный участок | Щитовая установка большого формата            |
| 202 | 05-251 | Ул. Чапаева, д. 10, корп. 1                        | 1510,58 | -1869,28  | Земельный участок | Щитовая установка большого формата            |
| 203 | 05-253 | Просп. Ленинградский – ул. Павла Усова             | 1614,09 | -1889,07  | Земельный участок | Щитовая установка большого формата            |
| 204 | 05-257 | Просп. Московский, д. 2                            | 1375,90 | -1129,69  | Земельный участок | Щитовая установка большого формата            |
| 205 | 05-258 | Просп. Московский, д. 4                            | 1463,12 | -1147,14  | Земельный участок | Щитовая установка большого формата            |
| 206 | 05-259 | Просп. Московский, д. 6                            | 1635,86 | -1187,57  | Земельный участок | Щитовая установка большого формата            |
| 207 | 05-260 | Просп. Московский, д. 15                           | 1688,42 | -1166,13  | Земельный участок | Щитовая установка большого формата            |
| 208 | 05-261 | Просп. Московский – ул. Павла Усова                | 1815,36 | -1227,45  | Земельный участок | Щитовая установка большого формата            |
| 209 | 05-262 | Просп. Московский, д. 25, стр. 10                  | 1960,54 | -1224,61  | Земельный участок | Щитовая установка большого формата            |
| 210 | 05-263 | Просп. Московский, напротив д. 25, стр. 6          | 2159,30 | -1306,37  | Земельный участок | Щитовая установка большого формата            |
| 211 | 05-264 | Просп. Московский, д. 25, корп. 2                  | 2060,05 | -1244,14  | Земельный участок | Щитовая установка большого формата            |
| 212 | 05-265 | Просп. Московский, д. 16                           | 2267,60 | -1329,36  | Земельный участок | Щитовая установка большого формата            |
| 213 | 05-266 | Просп. Московский, д. 16                           | 2315,98 | -1340,99  | Земельный участок | Щитовая установка большого формата            |
| 214 | 05-267 | Просп. Московский, напротив д. 25, стр. 5          | 2451,53 | -1379,12  | Земельный участок | Щитовая установка сверхбольшого формата       |
| 215 | 05-268 | Просп. Московский – ул. Октября                    | 2556,14 | -1398,65  | Земельный участок | Щитовая установка большого формата            |
| 216 | 05-269 | Просп. Московский, д. 25, стр. 5                   | 2522,23 | -1349,38  | Земельный участок | Щитовая установка большого формата            |
| 217 | 05-270 | Ул. Октября, д. 27                                 | 2632,84 | -1187,33  | Земельный участок | Щитовая установка большого формата            |
| 218 | 05-271 | Набережная Северной Двины, д. 2                    | 897,61  | -2079,72  | Земельный участок | Щитовая установка большого формата            |
| 219 | 05-274 | Ул. Октября, д. 29, стр. 1                         | 2687,7  | -955,62   | Земельный участок | Рекламная конструкция индивидуальных проектов |
| 220 | 05-275 | Ул. Октября, д. 29, стр. 1                         | 2691,58 | -942,86   | Земельный участок | Рекламная конструкция индивидуальных проектов |

|     |        |   |          |          |                   |  |
|-----|--------|---|----------|----------|-------------------|--|
| 221 | 05-276 | Ул. Октября, д. 31                              | 2698,73  | -910,41  | Земельный участок | Рекламная конструкция индивидуальных проектов            |
| 222 | 05-277 | Ул. Октября, д. 31                              | 2703,66  | -893,97  | Земельный участок | Рекламная конструкция индивидуальных проектов            |
| 223 | 05-278 | Ул. Октября, д. 31                              | 2707,54  | -878,49  | Земельный участок | Рекламная конструкция индивидуальных проектов            |
| 224 | 05-279 | Ул. Октября, д. 31                              | 2709,57  | -872,14  | Земельный участок | Рекламная конструкция индивидуальных проектов            |
| 225 | 05-280 | Ул. Октября, д. 31                              | 2711,29  | -863,87  | Земельный участок | Рекламная конструкция индивидуальных проектов            |
| 226 | 05-281 | Ул. Октября, д. 31                              | 2715,66  | -849,17  | Земельный участок | Рекламная конструкция индивидуальных проектов            |
| 227 | 05-282 | Ул. Октября, д. 31                              | 2719,47  | -835,73  | Земельный участок | Рекламная конструкция индивидуальных проектов            |
| 228 | 05-283 | Ул. Октября, д. 33, стр. 1                      | 2722,87  | -821,29  | Земельный участок | Рекламная конструкция индивидуальных проектов            |
| 229 | 05-284 | Ул. Октября, д. 33, стр. 1                      | 2735,66  | -772,84  | Земельный участок | Рекламная конструкция индивидуальных проектов            |
| 230 | 05-285 | Ул. Воскресенская, д. 92                        | -117,67  | -66,54   | Земельный участок | Щитовая установка большого формата                       |
| 231 | 05-286 | Просп. Ломоносова, д. 53                        | 245,26   | -1411,39 | Земельный участок | Щитовая установка большого формата                       |
| 232 | 05-287 | Просп. Ленинградский, д. 2                      | 1166,17  | -1792,92 | Земельный участок | Щитовая установка большого формата                       |
| 233 | 05-288 | Ул. Воскресенская, д. 112                       | 830,69   | 380,2    | Земельный участок | Щитовая установка большого формата                       |
| 234 | 05-289 | Просп. Ломоносова, д. 44                        | 308,24   | -1415,36 | Земельный участок | Односторонняя щитовая установка большого формата         |
| 235 | 05-290 | Ул. Смольный Буян, д. 1                         | 1058,2   | -1714,03 | Земельный участок | Щитовая установка большого формата                       |
| 236 | 05-291 | Просп. Чумбарова-Лучинского, д. 38              | -849,26  | -919,17  | Земельный участок | Статичный пиллар среднего формата                        |
| 237 | 05-292 | Ул. Касаткиной, д. 10, корп. 3 (поз. 1)         | 2433,88  | -1390,32 | Земельный участок | Щитовая установка большого формата                       |
| 238 | 05-293 | Ул. Касаткиной, д. 10, корп. 3 (поз. 2)         | 2470,12  | -1397,20 | Земельный участок | Щитовая установка большого формата                       |
| 239 | 05-294 | Ул. Касаткиной, д. 10, корп. 3 (поз. 3)         | 2504,52  | -1404,34 | Земельный участок | Щитовая установка большого формата                       |
| 240 | 05-295 | Ул. Касаткиной, д. 10, корп. 3 (поз. 4)         | 2533,09  | -1444,56 | Земельный участок | Щитовая установка большого формата                       |
| 241 | 05-296 | Ул. Касаткиной, д. 10, корп. 3 (поз. 5)         | 2507,69  | -1473,66 | Земельный участок | Щитовая установка большого формата                       |
| 242 | 05-297 | Ул. Касаткиной, д. 10, корп. 3 (поз. 6)         | 2474,36  | -1467,05 | Земельный участок | Щитовая установка большого формата                       |
| 243 | 05-298 | Ул. Касаткиной, д. 10, корп. 3 (поз. 7)         | 2438,90  | -1458,84 | Земельный участок | Щитовая установка большого формата                       |
| 244 | 05-299 | Ул. Касаткиной, д. 10, корп. 3 (поз. 8)         | 2401,86  | -1451,44 | Земельный участок | Щитовая установка большого формата                       |
| 245 | 05-300 | Ул. Касаткиной, д. 10, корп. 3 (поз. 9)         | 2409,80  | -1500,91 | Земельный участок | Щитовая установка большого формата                       |
| 246 | 05-301 | Ул. Касаткиной, д. 10, корп. 3 (поз. 10)        | 2447,37  | -1509,11 | Земельный участок | Щитовая установка большого формата                       |
| 247 | 05-302 | Ул. Касаткиной, д. 10, корп. 3 (поз. 11)        | 2481,24  | -1515,99 | Земельный участок | Щитовая установка большого формата                       |
| 248 | 05-303 | Просп. Ленинградский, у д. 5                    | 1297,22  | -1781,55 | Земельный участок | Щитовая установка большого формата                       |
| 249 | 05-304 | Просп. Ленинградский, у д. 9                    | 1380,70  | -1802,05 | Земельный участок | Щитовая установка большого формата                       |
| 250 | 05-305 | Просп. Обводный канал – ул. Урицкого            | 966,84   | -964,67  | Земельный участок | Щитовая установка большого формата                       |
| 251 | 05-306 | Просп. Обводный канал, д. 7                     | 798,82   | -892,70  | Земельный участок | Щитовая установка большого формата                       |
| 252 | 05-307 | Просп. Обводный канал, д. 10                    | 947,39   | -906,85  | Земельный участок | Щитовая установка большого формата                       |
| 253 | 05-308 | Просп. Обводный канал, д. 2                     | 1326,02  | -970,37  | Земельный участок | Щитовая установка большого формата                       |
| 254 | 05-309 | Ул. Смольный Буян, у насыпи                     | 1374,30  | -975,79  | Земельный участок | Щитовая установка большого формата                       |
| 255 | 05-310 | Ул. Смольный Буян, д. 25                        | 1460,29  | -639,77  | Земельный участок | Щитовая установка большого формата                       |
| 256 | 05-311 | Ул. Смольный Буян – просп. Обводный канал       | 1299,95  | -1052,25 | Земельный участок | Щитовая установка большого формата                       |
| 257 | 05-312 | Просп. Ленинградский, д. 21                     | 1927,48  | -1906,98 | Земельный участок | Щитовая установка большого формата                       |
| 258 | 05-313 | Просп. Ленинградский, у д. 15                   | 1524,15  | -1829,13 | Земельный участок | Щитовая установка большого формата                       |
| 259 | 05-317 | Просп. Ломоносова – ул. Выучейского             | -159,42  | -1259,12 | Земельный участок | Электронный экран (видео-пиллар)                         |
| 260 | 05-318 | Набережная Северной Двины, возле д. 71, корп. 1 | -997,22  | -1275,00 | Земельный участок | Рекламная конструкция индивидуальных проектов            |
| 261 | 05-320 | Пл. 60-летия Октября, д. 2                      | 1450,00  | 762,07   | Земельный участок | Щитовая установка большого формата                       |
| 262 | 05-321 | Просп. Новгородский, д. 32 (поз. 1)             | 394,95   | -1212,45 | Земельный участок | Статичный пиллар среднего формата                        |
| 263 | 05-322 | Просп. Новгородский, д. 32 (поз. 2)             | 483,59   | -1249,23 | Земельный участок | Статичный пиллар среднего формата                        |
| 264 | 05-323 | Пл. 60-летия Октября                            | 1434,81  | 653,00   | Земельный участок | Щитовая установка сверхбольшого формата                  |
| 265 | 05-324 | Ул. Воскресенская, д. 6                         | -1131,13 | -556,62  | Земельный участок | Щитовая установка большого формата                       |
| 266 | 05-325 | Просп. Обводный канал – ул. Садовая             | -263,70  | 548,45   | Земельный участок | Щитовая установка большого формата                       |
| 267 | 05-326 | Просп. Обводный канал, д. 1, корп. 3            | 1212,38  | -1068,95 | Земельный участок | Электронный экран (видео-пиллар)                         |
| 268 | 05-328 | Ул. Октября, д. 31                              | 2697,92  | -913,24  | Земельный участок | Рекламная конструкция индивидуальных проектов (флагшток) |
| 269 | 05-329 | Ул. Октября, д. 31                              | 2706,66  | -881,62  | Земельный участок | Рекламная конструкция индивидуальных проектов (флагшток) |
| 270 | 05-330 | Ул. Октября, д. 31                              | 2714,73  | -851,72  | Земельный участок | Рекламная конструкция индивидуальных проектов (флагшток) |
| 271 | 05-331 | Ул. Октября, д. 33, стр. 1                      | 2725,05  | -811,39  | Земельный участок | Рекламная конструкция индивидуальных проектов (флагшток) |
| 272 | 05-332 | Ул. Октября, д. 42                              | 2751,18  | -872,14  | Земельный участок | Щитовая установка сверхбольшого формата                  |

|     |        |                                   |         |          |                   |   |
|-----|--------|-----------------------------------|---------|----------|-------------------|---|
| 273 | 05-333 | Просп. Московский, д. 25 (поз. 1) | 2363,89 | -1319,84 | Земельный участок | Щитовая установка большого формата                                    |
| 274 | 05-334 | Просп. Московский, д. 25 (поз. 2) | 2426,07 | -1331,08 | Земельный участок | Щитовая установка большого формата                                    |
| 275 | 05-335 | Просп. Московский, д. 12 (поз. 1) | 1991,03 | -1276,93 | Земельный участок | Рекламная конструкция индивидуальных проектов (флашток)               |
| 276 | 05-336 | Просп. Московский, д. 12 (поз. 2) | 2027,12 | -1285,06 | Земельный участок | Рекламная конструкция индивидуальных проектов (имиджевая стена)       |
| 277 | 05-337 | Просп. Московский, д. 12 (поз. 3) | 2037,96 | -1287,44 | Земельный участок | Рекламная конструкция индивидуальных проектов (парковочный указатель) |
| 278 | 05-338 | Просп. Московский, д. 12 (поз. 4) | 2045,90 | -1290,88 | Земельный участок | Рекламная конструкция индивидуальных проектов (парковочный указатель) |
| 279 | 05-339 | Просп. Московский, д. 12 (поз. 5) | 1832,12 | -1367,08 | Земельный участок | Рекламная конструкция индивидуальных проектов (парковочный указатель) |
| 280 | 05-340 | Просп. Московский, д. 12 (поз. 6) | 1832,65 | -1379,92 | Земельный участок | Рекламная конструкция индивидуальных проектов (парковочный указатель) |
| 281 | 05-341 | Просп. Московский, д. 12 (поз. 7) | 1831,06 | -1395,13 | Земельный участок | Рекламная конструкция индивидуальных проектов (флашток)               |

Таблица 2.2

| № п/п | № рекламной конструкции | Адрес рекламной конструкции | Место расположения рекламной конструкции | Имущество, к которому присоединяется рекламная конструкция | Тип и вид рекламной конструкции               |
|-------|-------------------------|-----------------------------|--|--|---|
| 1     | 2                       | 3                           | 4  | 5  | 6   |
| 282   | 05-272                  | Ул. Тимме Я., д. 7          | Северный фасад здания                    | Здание   | Настенное панно (брандмауэр) среднего формата |
| 283   | 05-273                  | Ул. Тимме Я., д. 7          | Восточный фасад здания                   | Здание   | Настенное панно (брандмауэр) среднего формата |
| 284   | 05-314                  | Просп. Обводный канал, д. 2 | Западный фасад здания                    | Здание   | Настенное панно (брандмауэр) большого формата |
| 285   | 05-315                  | Просп. Ломоносова, д. 15    | Западный фасад здания                    | Здание   | Настенное панно (брандмауэр) большого формата |
| 286   | 05-316                  | Просп. Ломоносова, д. 15    | Восточный фасад здания                   | Здание   | Настенное панно (брандмауэр) большого формата |

**Приложение № 8**  
К Схеме размещения рекламных конструкций на территории муниципального образования "Город Архангельск"

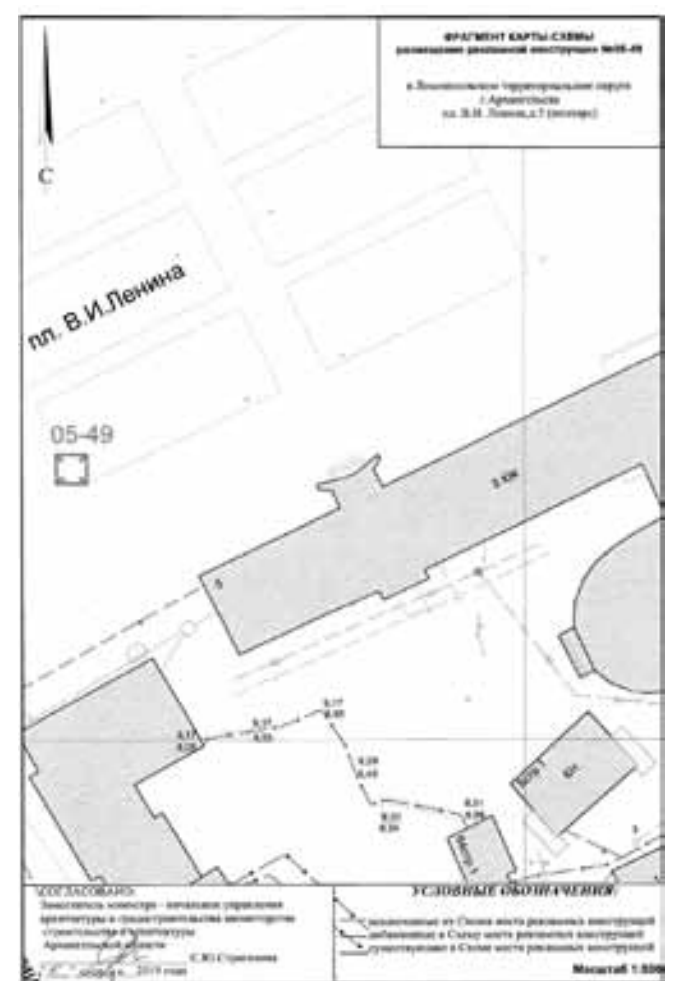
**Размещение рекламных конструкций в Исакогорском и Цигломском округе**

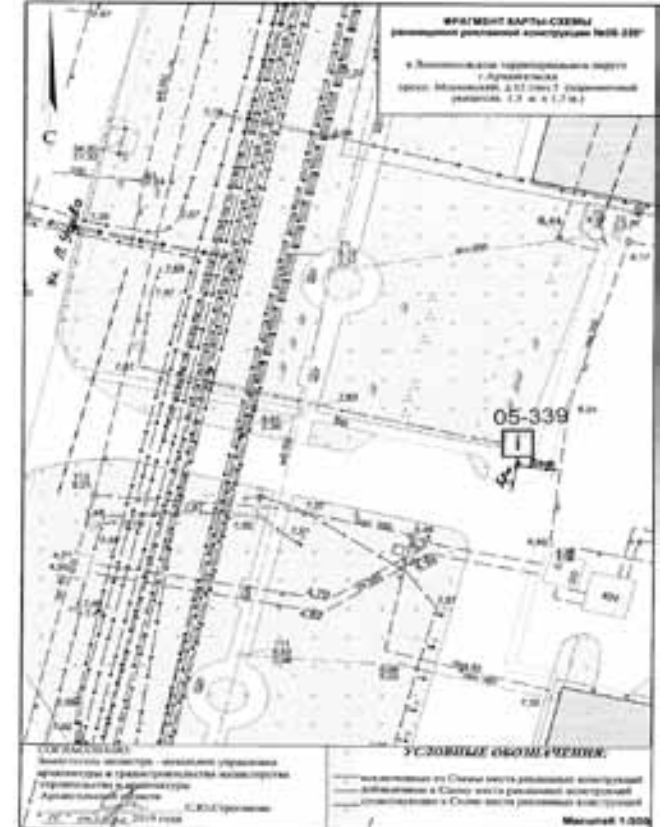
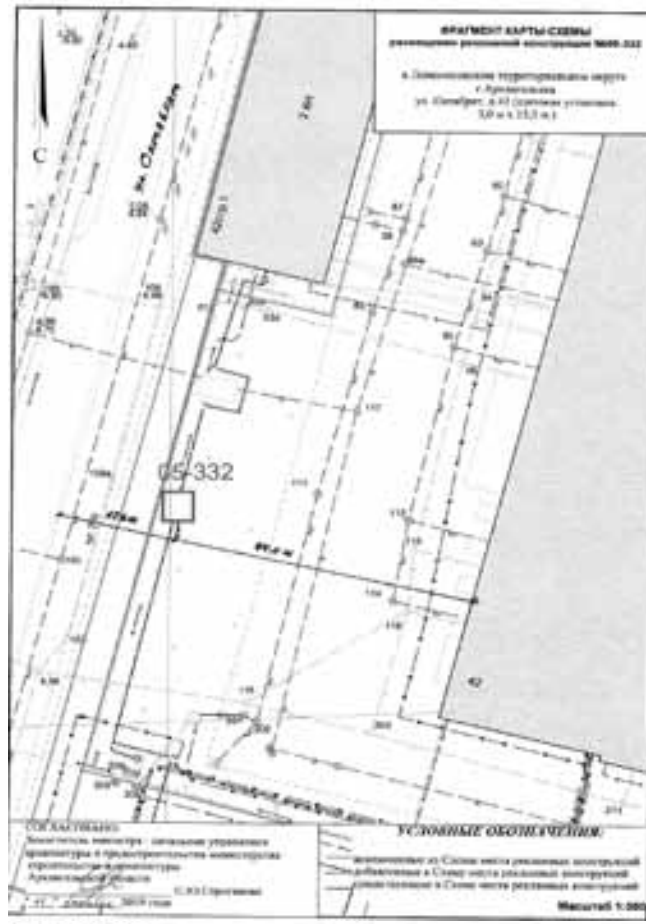
Таблица 7.1

| № п/п | № рекламной конструкции | Адрес рекламной конструкции                       | Координаты места положения |          | Рекламный носитель | Тип и вид рекламной конструкции               |
|-------|-------------------------|---|----------------------------|----------|--------------------|---|
|       |                         |   | X                          | Y        |                    |   |
| 1     | 08-1                    | Эстакада ж/д моста – ул. Дрейера, выезд из города | 693,27                     | -3080,06 | Земельный участок  | Щитовая установка большого формата            |
| 2     | 08-2                    | Въезд на ж/д мост – ул. Дрейера, д. 39            | 665,95                     | -3063,47 | Земельный участок  | Щитовая установка большого формата            |
| 3     | 08-3                    | Ул. Дрейера, д. 39                                | 637,34                     | -3095,26 | Земельный участок  | Щитовая установка большого формата            |
| 4     | 08-4                    | Эстакада ж/д моста – ул. Дрейера, выезд в город   | 656,52                     | -3127,55 | Земельный участок  | Щитовая установка большого формата            |
| 5     | 08-5                    | Ул. Дежнёвцев, д. 11, корп. 2                     | 2453,99                    | -5388,41 | Земельный участок  | Рекламная конструкция индивидуальных проектов |

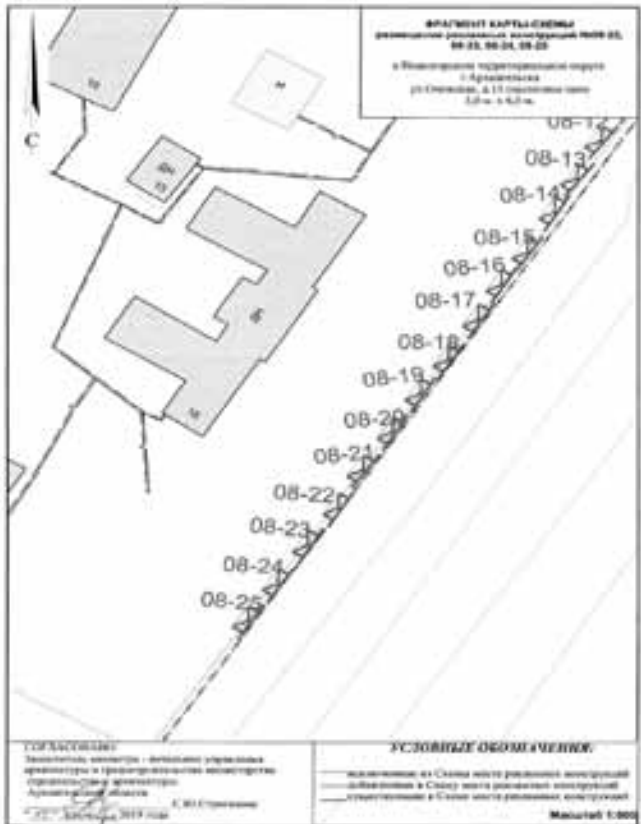
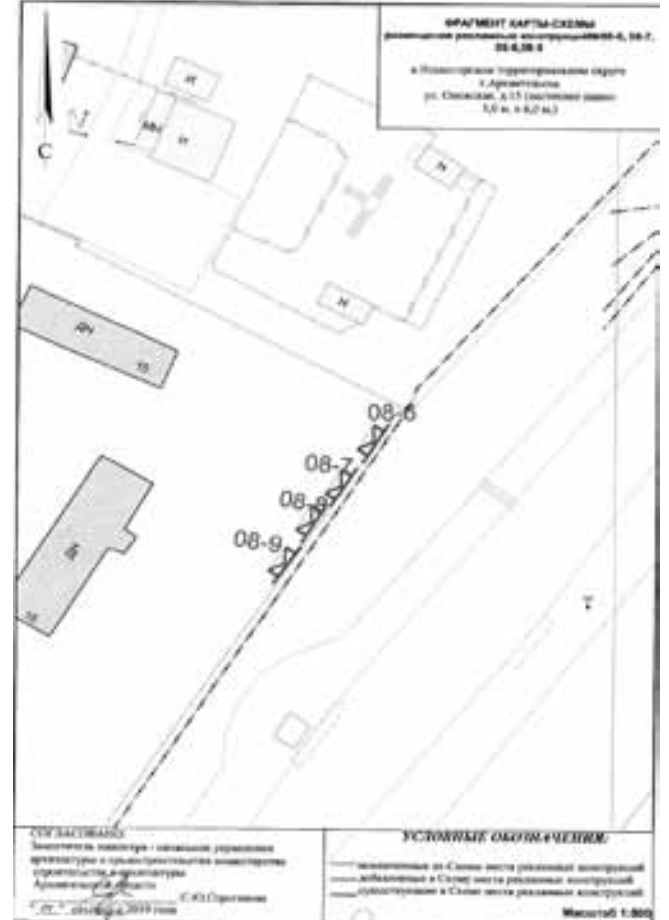
Таблица 7.2

| № п/п | № рекламной конструкции | Адрес рекламной конструкции   | Место расположения рекламной конструкции        | Имущество, к которому присоединяется рекламная конструкция | Тип и вид рекламной конструкции |
|-------|-------------------------|-------------------------------|---|--|---------------------------------|
| 1     | 2                       | 3                             | 4   | 5  | 6                               |
| 6     | 08-6                    | Ул. Онежская, д. 15 (поз. 1)  | Ограждение перед зданием по ул. Онежской, д. 15 | Ограждение   | Настенное панно (брандмауэр)    |
| 7     | 08-7                    | Ул. Онежская, д. 15 (поз. 2)  | Ограждение перед зданием по ул. Онежской, д. 15 | Ограждение   | Настенное панно (брандмауэр)    |
| 8     | 08-8                    | Ул. Онежская, д. 15 (поз. 3)  | Ограждение перед зданием по ул. Онежской, д. 15 | Ограждение   | Настенное панно (брандмауэр)    |
| 9     | 08-9                    | Ул. Онежская, д. 15 (поз. 4)  | Ограждение перед зданием по ул. Онежской, д. 15 | Ограждение   | Настенное панно (брандмауэр)    |
| 10    | 08-10                   | Ул. Онежская, д. 15 (поз. 5)  | Ограждение перед зданием по ул. Онежской, д. 15 | Ограждение   | Настенное панно (брандмауэр)    |
| 11    | 08-11                   | Ул. Онежская, д. 15 (поз. 6)  | Ограждение перед зданием по ул. Онежской, д. 15 | Ограждение   | Настенное панно (брандмауэр)    |
| 12    | 08-12                   | Ул. Онежская, д. 15 (поз. 7)  | Ограждение перед зданием по ул. Онежской, д. 15 | Ограждение   | Настенное панно (брандмауэр)    |
| 13    | 08-13                   | Ул. Онежская, д. 15 (поз. 8)  | Ограждение перед зданием по ул. Онежской, д. 15 | Ограждение   | Настенное панно (брандмауэр)    |
| 14    | 08-14                   | Ул. Онежская, д. 15 (поз. 9)  | Ограждение перед зданием по ул. Онежской, д. 15 | Ограждение   | Настенное панно (брандмауэр)    |
| 15    | 08-15                   | Ул. Онежская, д. 15 (поз. 10) | Ограждение перед зданием по ул. Онежской, д. 15 | Ограждение   | Настенное панно (брандмауэр)    |
| 16    | 08-16                   | Ул. Онежская, д. 15 (поз. 11) | Ограждение перед зданием по ул. Онежской, д. 15 | Ограждение   | Настенное панно (брандмауэр)    |
| 17    | 08-17                   | Ул. Онежская, д. 15 (поз. 12) | Ограждение перед зданием по ул. Онежской, д. 15 | Ограждение   | Настенное панно (брандмауэр)    |
| 18    | 08-18                   | Ул. Онежская, д. 15 (поз. 13) | Ограждение перед зданием по ул. Онежской, д. 15 | Ограждение   | Настенное панно (брандмауэр)    |
| 19    | 08-19                   | Ул. Онежская, д. 15 (поз. 14) | Ограждение перед зданием по ул. Онежской, д. 15 | Ограждение   | Настенное панно (брандмауэр)    |
| 20    | 08-20                   | Ул. Онежская, д. 15 (поз. 15) | Ограждение перед зданием по ул. Онежской, д. 15 | Ограждение   | Настенное панно (брандмауэр)    |
| 21    | 08-21                   | Ул. Онежская, д. 15 (поз. 16) | Ограждение перед зданием по ул. Онежской, д. 15 | Ограждение   | Настенное панно (брандмауэр)    |
| 22    | 08-22                   | Ул. Онежская, д. 15 (поз. 17) | Ограждение перед зданием по ул. Онежской, д. 15 | Ограждение   | Настенное панно (брандмауэр)    |
| 23    | 08-23                   | Ул. Онежская, д. 15 (поз. 18) | Ограждение перед зданием по ул. Онежской, д. 15 | Ограждение   | Настенное панно (брандмауэр)    |
| 24    | 08-24                   | Ул. Онежская, д. 15 (поз. 19) | Ограждение перед зданием по ул. Онежской, д. 15 | Ограждение   | Настенное панно (брандмауэр)    |
| 25    | 08-25                   | Ул. Онежская, д. 15 (поз. 20) | Ограждение перед зданием по ул. Онежской, д. 15 | Ограждение   | Настенное панно (брандмауэр)    |









**АДМИНИСТРАЦИЯ МУНИЦИПАЛЬНОГО ОБРАЗОВАНИЯ  
"ГОРОД АРХАНГЕЛЬСК"**

**ПОСТАНОВЛЕНИЕ**

от 1 ноября 2019 г. № 1782

**О внесении изменения в приложение  
к постановлению Администрации  
муниципального образования  
"Город Архангельск" от 07.07.2017 № 776**

1. Внести в приложение к постановлению Администрации муниципального образования "Город Архангельск" от 07.07.2017 № 776 "О плате, взимаемой с родителей (законных представителей) за присмотр и уход за детьми в группах продленного дня в муниципальных общеобразовательных учреждениях муниципального образования "Город Архангельск", реализующих образовательные программы начального общего, основного общего и среднего общего образования, о внесении изменений в приложение к постановлению Администрации муниципального образования "Город Архангельск" от 26.02.2016 № 198 и признании утратившим силу постановления Администрации муниципального образования "Город Архангельск" от 24.01.2017 № 79" (с изменениями и дополнением) изменение, изложив пункт 24 таблицы № 2 в следующей редакции:

|    |  |    |  |  |
|----|--|----|--|--|
| 24 | "Средняя школа № 51 имени Ф.А. Абрамова" | 98 |  |  |
|----|--|----|--|--|

2. Опубликовать постановление в газете "Архангельск – город воинской славы" и на официальном информационном Интернет-портале муниципального образования "Город Архангельск".  
3. Настоящее постановление вступает в силу с 1 ноября 2019 года.

Исполняющий обязанности Главы  
муниципального образования  
"Город Архангельск"

Д.В. Шапошников

**АДМИНИСТРАЦИЯ МУНИЦИПАЛЬНОГО ОБРАЗОВАНИЯ  
"ГОРОД АРХАНГЕЛЬСК"**

**ПОСТАНОВЛЕНИЕ**

от 1 ноября 2019 г. № 1785

**Об установлении расходных обязательств  
муниципального образования  
"Город Архангельск" в сфере стратегического планирования**

В соответствии со статьей 86 Бюджетного кодекса Российской Федерации, со статьей 17 Федерального закона от 06.10.2003 № 131-ФЗ "Об общих принципах организации местного самоуправления в Российской Федерации", Федеральным законом от 28.06.2014 № 172-ФЗ "О стратегическом планировании в Российской Федерации", статьей 30 Устава муниципального образования "Город Архангельск", подразделом 2.4 Положения о бюджетном процессе в муниципальном образовании "Город Архангельск", утвержденном решением Архангельского городского Совета депутатов от 17.12.2008 № 807, Администрация муниципального образования "Город Архангельск" **постановляет:**

1. Установить, что к расходным обязательствам муниципального образования "Город Архангельск" в сфере стратегического планирования относится разработка стратегии социально-экономического развития муниципального образования "Город Архангельск" на 2021-2035 годы и плана мероприятий по реализации стратегии социально-экономического развития муниципального образования "Город Архангельск" на 2021-2035 годы.
2. Установить, что финансовое обеспечение расходных обязательств муниципального образования "Город Архангельск", связанных с реализацией настоящего постановления, осуществляется за счет средств городского бюджета.
3. Опубликовать постановление в газете "Архангельск – город воинской славы" и на официальном информационном Интернет-портале муниципального образования "Город Архангельск".

Исполняющий обязанности Главы  
муниципального образования  
"Город Архангельск"

Д.В. Шапошников



**АДМИНИСТРАЦИЯ МУНИЦИПАЛЬНОГО ОБРАЗОВАНИЯ**  
**"ГОРОД АРХАНГЕЛЬСК"**

**ПОСТАНОВЛЕНИЕ**

от 5 ноября 2019 г. № 1795

**О внесении изменения в приложение к постановлению**  
**Администрации муниципального образования "Город Архангельск"**  
от 03.07.2018 № 835

1. Внести в приложение к постановлению Администрации муниципального образования "Город Архангельск" от 03.07.2018 № 835 "О плате за содержание жилого помещения для нанимателей жилых помещений по договорам социального найма и договорам найма жилых помещений в многоквартирных домах муниципального образования "Город Архангельск", о внесении изменений в приложение к постановлению мэрии города Архангельска от 15.12.2014 № 1066 и о признании утратившим силу приложения к постановлению мэрии города Архангельска от 16.01.2015 № 12" (с изменениями) изменение, заменив в графе 3 строки 28 цифры "20,50" цифрами "15,43".

2. Опубликовать постановление в газете "Архангельск – город воинской славы" и на официальном информационном Интернет-портале муниципального образования "Город Архангельск".

3. Настоящее постановление вступает в силу с момента опубликования и распространяется на правоотношения, возникшие с 24 июня 2019 года.

**Исполняющий обязанности Главы**  
**муниципального образования**  
**"Город Архангельск"**

**Д.В. Шапошников**

**АДМИНИСТРАЦИЯ МУНИЦИПАЛЬНОГО ОБРАЗОВАНИЯ**  
**"ГОРОД АРХАНГЕЛЬСК"**

**ПОСТАНОВЛЕНИЕ**

от 5 ноября 2019 г. № 1797

**О внесении изменения в приложение к постановлению**  
**Администрации муниципального образования "Город Архангельск"**  
от 28.09.2018 № 1185

1. Внести в приложение к постановлению Администрации муниципального образования "Город Архангельск" от 28.09.2018 № 1185 "О плате за содержание жилого помещения для нанимателей жилых помещений по договорам социального найма и договорам найма жилых помещений в многоквартирных домах муниципального образования "Город Архангельск", о внесении изменений в приложение к постановлению Администрации муниципального образования "Город Архангельск" от 19.05.2017 № 530, о признании утратившими силу приложений к отдельным постановлениям мэрии города Архангельска и Администрации муниципального образования "Город Архангельск" (с изменениями) изменение, заменив в графе 3 строки 99 цифры "20,62" цифрами "15,94".

2. Опубликовать постановление в газете "Архангельск – город воинской славы" и на официальном информационном Интернет-портале муниципального образования "Город Архангельск".

3. Настоящее постановление вступает в силу с момента опубликования и распространяется на правоотношения, возникшие с 19 сентября 2019 года.

**Исполняющий обязанности Главы**  
**муниципального образования**  
**"Город Архангельск"**

**Д.В. Шапошников**

**АДМИНИСТРАЦИЯ МУНИЦИПАЛЬНОГО ОБРАЗОВАНИЯ**  
**"ГОРОД АРХАНГЕЛЬСК"**

**ПОСТАНОВЛЕНИЕ**

от 5 ноября 2019 г. № 1798

**О внесении изменений в приложения № 1 и 2 к постановлению**  
**Администрации муниципального образования "Город Архангельск"**  
от 23.01.2019 № 91

1. Внести в приложения № 1 и 2 к постановлению Администрации муниципального образования "Город Архангельск" от 23.01.2019 № 91 "О плате за содержание жилого помещения для нанимателей жилых помещений по договорам социального найма и договорам найма жилых помещений в многоквартирных домах муниципального образования "Город Архангельск", о внесении изменений в приложения к отдельным постановлениям мэрии города Архангельска и о признании утратившим силу приложения к постановлению мэрии города Архангельска от 07.10.2015 № 857" (с изменениями) следующие изменения:

а) в графе 3 приложения № 1:

- в строке 104 цифры "22,97" заменить цифрами "19,73",
- в строке 116 цифры "23,09" заменить цифрами "19,72",
- в строке 121 цифры "20,62" заменить цифрами "15,95";

б) в графе 3 приложения № 2:

- в строке 104 цифры "22,97" заменить цифрами "19,73",
- в строке 116 цифры "23,09" заменить цифрами "19,72",
- в строке 121 цифры "18,13" заменить цифрами "13,46".

2. Опубликовать постановление в газете "Архангельск – город воинской славы" и на официальном информационном Интернет-портале муниципального образования "Город Архангельск".

3. Настоящее постановление вступает в силу с момента опубликования и распространяется на правоотношения, возникшие с 9 августа 2019 года.

**Исполняющий обязанности Главы**  
**муниципального образования**  
**"Город Архангельск"**

**Д.В. Шапошников**

**АДМИНИСТРАЦИЯ МУНИЦИПАЛЬНОГО ОБРАЗОВАНИЯ**  
**"ГОРОД АРХАНГЕЛЬСК"**

**ПОСТАНОВЛЕНИЕ**

от 5 ноября 2019 г. № 1799

**О внесении изменений в состав муниципальной комиссии**  
**по обследованию жилых помещений, входящих в состав**  
**муниципального жилищного фонда и частного жилищного фонда,**  
**занимаемых инвалидами и семьями, имеющими детей-инвалидов,**  
**и используемых для их постоянного проживания,**  
**и общего имущества в многоквартирных домах,**  
**в которых расположены указанные жилые помещения**

1. Внести в состав муниципальной комиссии по обследованию жилых помещений, входящих в состав муниципального жилищного фонда и частного жилищного фонда, занимаемых инвалидами и семьями, имеющими детей-инвалидов, и используемых для их постоянного проживания, и общего имущества в многоквартирных домах, в которых расположены указанные жилые помещения, утвержденный постановлением Администрации муниципального образования "Город Архангельск" от 21.07.2017 № 840 (с изменениями), следующие изменения:

включить в состав комиссии следующих лиц:

|                          |   |  |
|--------------------------|---|--|
| Белый Михаил Борисович   | – | начальник управления строительства и капитального ремонта департамента транспорта, строительства и городской инфраструктуры Администрации муниципального образования "Город Архангельск" |
| Таран Наталья Николаевна | – | начальник отдела технического контроля службы по найму жилья муниципального учреждения муниципального образования "Город Архангельск" "Информационно-расчетный центр" (по согласованию); |

наименование должности Неманова Андрея Алексеевича изложить в следующей редакции:  
"главный специалист-эксперт отдела координации обособленных подразделений государственного казенного учреждения Архангельской области "Архангельский областной центр социальной защиты населения" (по согласованию);  
исключить из состава комиссии Бурькина Д.Д., Барболину О.В.

2. Опубликовать постановление в газете "Архангельск – город воинской славы" и на официальном информационном Интернет-портале муниципального образования "Город Архангельск".

**Исполняющий обязанности Главы**  
**муниципального образования**  
**"Город Архангельск"**

**Д.В. Шапошников**

**АДМИНИСТРАЦИЯ МУНИЦИПАЛЬНОГО ОБРАЗОВАНИЯ**  
**"ГОРОД АРХАНГЕЛЬСК"**

**ПОСТАНОВЛЕНИЕ**

от 5 ноября 2019 г. № 1801

**Об утверждении Порядка проведения компенсационного озеленения**  
**на территории муниципального образования "Город Архангельск"**

В соответствии с Федеральным законом от 06.10.2003 № 131-ФЗ "Об общих принципах организации местного самоуправления в Российской Федерации", Методическими рекомендациями для подготовки правил благоустройства территорий поселений, городских округов, внутригородских районов, утвержденными приказом Министерства строительства и жилищно-коммунального хозяйства Российской Федерации от 13.04.2017 № 711/пр, Правилами благоустройства города Архангельска, утвержденными решением Архангельской городской Думы от 25.10.2017 № 581, Администрация муниципального образования "Город Архангельск" **постановляет:**

1. Утвердить прилагаемый Порядок проведения компенсационного озеленения на территории муниципального образования "Город Архангельск".
2. Опубликовать постановление в газете "Архангельск – город воинской славы" и на официальном информационном Интернет-портале муниципального образования "Город Архангельск".

**Исполняющий обязанности Главы**  
**муниципального образования**  
**"Город Архангельск"**

**Д.В. Шапошников**

**Приложение**  
**УТВЕРЖДЕН**  
постановлением Администрации  
муниципального образования  
"Город Архангельск"  
от 05.11.2019 № 1801

**ПОРЯДОК**  
**проведения компенсационного озеленения на территории**  
**муниципального образования "Город Архангельск"**

1. Общие положения

1.1. Настоящий Порядок разработан в соответствии с Правилами создания, охраны и содержания зеленых насаждений в городах Российской Федерации, утвержденными приказом Государственного комитета Российской Федерации по строительству и жилищно-коммунальному комплексу от 15.12.1999 № 153, Методическими рекомендациями для подготовки правил благоустройства территорий поселений, городских округов, внутригородских районов, утвержденными приказом Министерства строительства и жилищно-коммунального хозяйства Российской Федерации от 13.04.2017 № 711/пр, Правилами благоустройства города Архангельска, утвержденными решением Архангельской городской Думы от 25.10.2017 № 581.

Порядок обязателен для исполнения на всей территории муниципального образования "Город Архангельск".

Порядок не распространяется на зеленые насаждения, относящиеся к территории городских лесов, земельных участков, предоставленных для индивидуального жилищного строительства, а также садовых, огородных и дачных земельных участков и регулирует отношения, связанные со сводом зеленых насаждений, произрастающих на территориях общего пользования.

Зеленые насаждения, произрастающие на земельных участках, находящихся в собственности юридических, физических лиц, принадлежат им на праве собственности. При этом собственники таких зеленых насаждений могут распоряжаться ими по своему усмотрению в соответствии с Правилами благоустройства города Архангельска, утвержденными решением Архангельской городской Думы от 25.10.2017 № 581, если вопрос о сохранении зеленых насаждений не был выставлен в качестве условия на этапах выбора земельного участка и оформления правоустанавливающих документов на земельный участок.

В настоящем Порядке отдельные термины и понятия имеют следующие значения:  
зеленые насаждения – древесная, древесно-кустарниковая, кустарниковая, травянистая растительность естественного и искусственного происхождения на определенной территории (включая парки, бульвары, скверы, сады, газоны, цветники, а также отдельно стоящие деревья и кустарники);  
компенсационное озеленение – создание зеленых насаждений взамен уничтоженных или поврежденных;  
уничтожение зеленых насаждений – причинение вреда кроне, стволу, корневой системе растений, повлекшее прекращение роста;

натуральная форма компенсационного озеленения – восстановление зеленых насаждений взамен уничтоженных или поврежденных лицом, по вине которого был причинен ущерб зеленым насаждениям, самостоятельной или с привлечением специализированных организаций;

повреждение зеленых насаждений – причинение вреда кроне, стволу, корневой системе растений, не влекущее прекращение роста (повреждение ветвей, корневой системы, нарушение целостности коры, нарушение целостности напочвенного покрова, загрязнение зеленых насаждений либо почвы в корневой системе вредными веществами, поджог и иное причинение вреда);

рубка ухода – форма ухода за зелеными насаждениями путем удаления из насаждения нежелательных деревьев (кустарников), отрицательно влияющих на рост и состояние лучших по рекреационным, защитным, декоративным и иным полезным свойствам деревьев (кустарников), и создания благоприятных условий для роста лучших по рекреационным, защитным, декоративным и иным полезным свойствам деревьев (кустарников) главных пород;

санитарная рубка – рубка деревьев (кустарников), при которой удаляют больные, поврежденные и усыхающие деревья с целью оздоровления и предотвращения заболеваний зеленых насаждений;

реконструкция зеленых насаждений – комплекс агротехнических мероприятий по замене больных и усыхающих деревьев и кустарников, улучшению породного состава;

свод зеленых насаждений – уничтожение зеленых насаждений путем рубки, спиливания или выкапывания, которое повлекло их гибель или утрату в качестве элемента ландшафта.

1.2. Не подлежит возмещению ущерб, причиненный зеленым насаждениям при:  
освоении земельных участков, отведенных в установленном порядке под огороды;  
необходимости проведения санитарных рубок, рубок ухода и реконструкции зеленых насаждений;  
ликвидации или предупреждения аварий на наружных сетях уличного освещения и линий электропередач;  
чрезвычайных ситуациях природного и техногенного характера и ликвидации их последствий;  
производстве работ по прокладке, реконструкции и ремонту инженерных подземных коммуникаций и сооружений на основании разрешения на производство указанных работ, выданного в установленном порядке.

2. Общие условия осуществления компенсационного озеленения

2.1. Компенсационное озеленение проводится физическим лицом, индивидуальным предпринимателем, юридическим лицом, в чьих интересах планируются, либо по вине которых произошли свод, пересадка, повреждение или уничтожение зеленых насаждений в натуральной или денежной форме.

2.2. Породы различных деревьев в городе по своей ценности объединяются в 4 группы:  
хвойные растения;  
1 группа лиственных деревьев (особо ценные);  
2 группа лиственных деревьев (ценные);  
3 группа лиственных деревьев (малоценные).

Таблица

| Хвойные растения   | Лиственные древесные породы  |   |   |
|--|--|---|---|
|  | 1 группа (особо ценные)  | 2 группа (ценные)   | 3 группа (малоценные)   |
| Ель, сосна, лиственница, пихта, кедр, можжевельник, туя, тис и другие хвойные породы | Деревья: дуб, липа, клен, ясень, декоративно-плодовые (яблони, сливы, груши и др), ива (белая, остролистная, русская), вяз, акация белая.<br>Кустарники: самшит, бирючина, рододендрон | Деревья: береза, боярышник, ольха серая, рябина, тополь (пирамидальный, берлинский), черемуха.<br>Кустарники: спирея, боярышник, снежноягодник, пузыреплодник, чубушник (жасмин), жимолость, барбарис, ирга, арония | Деревья: ива (кроме указанных в 1 группе), осина, тополь (кроме указанных во 2 группе).<br>Кустарники: крушина, бересклет, дикорастущие виды кустарниковых ив |

2.3. Компенсационные зеленые насаждения должны быть равноценны или лучше уничтоженных по рекреационным, защитным, декоративным и иным полезным свойствам – при свode лиственного дерева, отнесенного к 2 и 3 группе компенсационное озеленение проводится деревьями, отнесенными к 2 и (или) 1 группе; при свode лиственного дерева, отнесенного к 1 группе компенсационное озеленение проводится деревьями, отнесенными к 1 группе; при свode хвойного дерева компенсационное озеленение осуществляется хвойными породами растений. Количество зеленых насаждений, подлежащих компенсационному озеленению, определяется как три вновь высаживаемых дерева (кустарника) взамен од-





АДМИНИСТРАЦИЯ МУНИЦИПАЛЬНОГО ОБРАЗОВАНИЯ  
"ГОРОД АРХАНГЕЛЬСК"

## ПОСТАНОВЛЕНИЕ

от 6 ноября 2019 г. № 1808

**Об определении управляющей организации для управления многоквартирными домами, в отношении которых собственниками помещений в многоквартирном доме не выбран способ управления таким домом**

В соответствии с частью 17 статьи 161 Жилищного кодекса Российской Федерации, постановлением Правительства Российской Федерации от 21.12.2018 № 1616 Администрация муниципального образования "Город Архангельск" постановляет:

1. Определить управляющую организацию ООО "УК "Малахит" (ИНН 2920014505) для управления многоквартирными домами согласно приложению № 1 к настоящему постановлению.  
2. Установить, что минимальный перечень обязательных работ и услуг ООО "УК "Малахит" по содержанию и ремонту многоквартирных домов определяется в соответствии с постановлением Правительства Российской Федерации от 03.04.2013 № 290 "О минимальном перечне услуг и работ, необходимых для обеспечения надлежащего содержания общего имущества в многоквартирном доме, и порядке их оказания и выполнения" и определен в приложении № 2 к настоящему постановлению.

Предоставление коммунальных ресурсов собственникам и пользователям помещений в многоквартирных домах осуществляется в соответствии с Правилами предоставления коммунальных услуг собственникам и пользователям помещений в многоквартирных домах, утвержденными постановлением Правительства Российской Федерации от 06.05.2011 № 354.

3. Размер платы за содержание жилого помещения устанавливается, в соответствии с частью 4 статьи 158 Жилищного кодекса Российской Федерации, постановлением Администрации муниципального образования "Город Архангельск" от 26.06.2017 № 718 "О плате за содержание жилого помещения для нанимателей жилых помещений по договорам социального найма и договорам найма жилых помещений муниципального или государственного жилищного фонда и для собственников помещений в многоквартирных домах муниципального образования "Город Архангельск", собственниками помещений которых не выбран способ управления многоквартирным домом или не установлен размер платы за содержание жилого помещения.

4. ООО "УК "Малахит" осуществляет деятельность по управлению многоквартирными домами до выбора собственниками помещений в многоквартирном доме способа управления многоквартирным домом или до заключения договора управления многоквартирным домом с управляющей организацией, определенной собственниками помещений в многоквартирном доме или по результатам открытого конкурса по отбору управляющей организации для управления многоквартирными домами, в соответствии с постановлением Правительства Российской Федерации от 06.02.2006 № 75 "О проведении органом местного самоуправления открытого конкурса по отбору управляющей организации для управления многоквартирным домом", но не более одного года.

5. Департаменту городского хозяйства Администрация муниципального образования "Город Архангельск":

5.1. Направить копию настоящего постановления в течение одного рабочего дня со дня даты его принятия в орган исполнительной власти субъекта Российской Федерации, осуществляющий региональный государственный жилищный надзор, в ООО "УК "Малахит".

5.2. Направить копию настоящего постановления собственникам помещений в многоквартирных домах, в течение пяти рабочих дней со дня даты принятия настоящего постановления путем размещения его на информационных стендах, расположенных в подъездах многоквартирных домов, согласно списку многоквартирных жилых домов, указанных в приложении № 1 к настоящему постановлению.

5.3. В течение одного рабочего дня со дня даты принятия настоящего постановления разместить его в государственной информационной системе жилищно-коммунального хозяйства.

6. Опубликовать постановление в газете "Архангельск – город воинской славы" и на официальном информационном Интернет-портале муниципального образования "Город Архангельск".

7. Контроль за исполнением постановления возложить на заместителя Главы муниципального образования "Город Архангельск" по городскому хозяйству Акишина В.С.

8. Настоящее постановление вступает в силу с момента опубликования.

**Исполняющий обязанности Главы  
муниципального образования  
"Город Архангельск"**

Д.В. Шапошников

**Приложение № 1**  
к постановлению Администрации  
муниципального образования  
"Город Архангельск"  
от 06.11.2019 № 1808

## Список многоквартирных жилых домов

Таблица

| № п/п | Улица               | Дом |
|-------|---------------------|-----|
| 1     | просп. Новгородский | 93  |

**Приложение № 2**  
к постановлению Администрации  
муниципального образования  
"Город Архангельск"  
от 06.11.2019 № 1808

**Перечень и периодичность работ и услуг по содержанию  
и ремонту общего имущества помещений в многоквартирном доме**

Таблица

| Перечень обязательных работ, услуг  | Периодичность  |
|---|--|
| 1   | 2  |
| <b>I. Содержание помещений общего пользования</b>   |  |
| 1. Подметание полов во всех помещениях общего пользования   | 1 раз(а) в неделю  |
| 2. Влажная уборка полов во всех помещениях общего пользования   | 2 раз(а) в месяц   |
| 3. Протирка плафонов, перил, дверей в помещениях общего пользования   | 2 раз(а) в год   |
| 4. Протирка оконных переплетов и окон в помещениях общего пользования   | 2 раз(а) в год   |
| <b>II. Уборка земельного участка, входящего в состав общего имущества многоквартирного дома</b>   |  |
| 3. Подметание земельного участка в летний период  | 3 раз(а) в неделю  |
| 4. Уборка мусора с газона   | 2 раз(а) в месяц   |
| 5. Работы по организации и содержанию мест (площадок) накопления твердых коммунальных отходов, включая обслуживание и очистку контейнерных площадок   | Организация и содержание - постоянно, уборка 5 раз(а) в неделю                   |
| 6. Очистка кровли от снега, сбивание сосулек  | по необходимости   |
| 7. Сдвигка и подметание снега при отсутствии снегопадов, с обработкой противоскользящими реагентами   | 3 раз(а) в неделю  |
| 8. Очистка придомовой территории механизированным способом от снега   | По необходимости   |
| 9. Сдвигка и подметание снега при снегопаде, очистка территории   | По мере необходимости. Начало работ не позднее ____ часов после начала снегопада |
| 10. Вывоз твердых бытовых отходов (ТКО), жидких бытовых отходов, организация сбора и передачи отходов I - IV классов опасности, КГО   | 5 раз(а) в неделю  |
| <b>III. Подготовка многоквартирного дома к сезонной эксплуатации</b>  |  |
| 10. Укрепление водосточных труб, колен и воронок, замена участков водостоков  | По мере необходимости раз(а) в год   |
| 11. Сезонный осмотр конструкций здания  | 2 раз(а) в год   |
| 12. Проверка целостности оконных и дверных заполнений в помещениях общего пользования, работоспособности фурнитуры элементов оконных и дверных заполнений, при выявлении нарушений в отопительный период - незамедлительный ремонт  | По мере необходимости в течение (указать период устранения неисправности)        |
| 13. Осмотр и прочистка дымовентиляционных каналов, утепление, консервация и расконсервация системы отопления, ликвидация воздушных пробок, осмотр водопровода канализации систем горячего водоснабжения, регулировка системы отопления, промывка системы отопления, прочистка канализационного лежачка. | 1 раз(а) в год   |
| <b>IV. Проведение технических осмотров и мелкий ремонт</b>  |  |

|  |   |
|--|---|
| 14. Проведение технических осмотров и устранение незначительных неисправностей в системах вентиляции, дымоудаления, отопления, электротехнических устройств, ремонт трубопровода, консервация и расконсервация системы отопления, осмотр и проверка изоляции электропроводки, замена выключателей. | Проверка исправности вытяжек<br>2 раз(а) в год. Проверка наличия тяги в дымовентиляционных каналах<br>1 раз(а) в год. Проверка заземления оболочки электрокабеля, замеры сопротивления 1 раз(а) в 3 года. |
| 15. Текущий ремонт общего имущества  | По мере необходимости в течение года  |
| 16. Аварийное обслуживание   | Постоянно на системах водоснабжения, теплоснабжения, газоснабжения, канализации, энергоснабжения  |
| 17. Дератизация, дезинсекция   | Дератизация 4 раз(а) в год, дезинсекция 6 раз(а) в год  |
| 22. Обслуживание общедомовых приборов электроэнергетики, отопления, водоснабжения  | Постоянно   |
| VI. ВДГО   | Постоянно   |
| VI. Управленческие расходы   | Постоянно   |

АДМИНИСТРАЦИЯ МУНИЦИПАЛЬНОГО ОБРАЗОВАНИЯ  
"ГОРОД АРХАНГЕЛЬСК"

## ПОСТАНОВЛЕНИЕ

от 6 ноября 2019 г. № 1811

**Об утверждении карты-схемы границ прилегающих территорий**

В соответствии с областным законом от 23.09.2004 № 259-внеоч.-ОЗ "О реализации государственных полномочий Архангельской области в сфере правового регулирования организации и осуществления местного самоуправления", разделом 15 Правил благоустройства города Архангельска, утвержденных решением Архангельской городской Думы от 25.10.2017 № 581, Администрация муниципального образования "Город Архангельск" постановляет:

1. Утвердить прилагаемую карту-схему границ прилегающих территорий нежилого здания, расположенного по адресу: Российская Федерация, Архангельская область, муниципальное образование "Город Архангельск", город Архангельск, улица Дачная, дом 51, корпус 1, строение 2 (кадастровый номер объекта капитального строительства 29:22:060406:372).

2. Собственникам и (или) иным законным владельцам зданий, строений, сооружений, земельных участков, указанных в пункте 1 настоящего постановления, принимать участие, в том числе финансовое, в содержании прилегающих территорий.

3. Опубликовать постановление в газете "Архангельск – город воинской славы" и на официальном информационном Интернет-портале муниципального образования "Город Архангельск" в течение 10 календарных дней со дня его подписания.

4. Контроль за исполнением постановления возложить на главу администрации территориального округа Майская горка Администрации муниципального образования "Город Архангельск" Ганущенко А.В.

5. Настоящее постановление вступает в силу по истечении 30 календарных дней со дня его подписания.

**Исполняющий обязанности Главы  
муниципального образования  
"Город Архангельск"**

Д.В. Шапошников

АДМИНИСТРАЦИЯ МУНИЦИПАЛЬНОГО ОБРАЗОВАНИЯ  
"ГОРОД АРХАНГЕЛЬСК"

## ПОСТАНОВЛЕНИЕ

от 7 ноября 2019 г. № 1818

**Об утверждении карты-схемы границ прилегающих территорий**

В соответствии с областным законом от 23.09.2004 № 259-внеоч.-ОЗ "О реализации государственных полномочий Архангельской области в сфере правового регулирования организации и осуществления местного самоуправления", разделом 15 Правил благоустройства города Архангельска, утвержденных решением Архангельской городской Думы от 25.10.2017 № 581, Администрация муниципального образования "Город Архангельск" постановляет:

1. Утвердить прилагаемую карту-схему границ прилегающих территорий нежилого здания, расположенного по адресу: Российская Федерация, Архангельская область, муниципальное образование "Город Архангельск", город Архангельск, улица Дачная, дом 55, строение 1 (кадастровый номер объекта капитального строительства 29:22:060406:318).

2. Собственникам и (или) иным законным владельцам зданий, строений, сооружений, земельных участков, указанных в пункте 1 настоящего постановления, принимать участие, в том числе финансовое, в содержании прилегающих территорий.

3. Опубликовать постановление в газете "Архангельск – город воинской славы" и на официальном информационном Интернет-портале муниципального образования "Город Архангельск" в течение 10 календарных дней со дня его подписания.

4. Контроль за исполнением постановления возложить на главу администрации территориального округа Майская горка Администрации муниципального образования "Город Архангельск" Ганущенко А.В.

5. Настоящее постановление вступает в силу по истечении 30 календарных дней со дня его подписания.

**Исполняющий обязанности Главы  
муниципального образования  
"Город Архангельск"**

Д.В. Шапошников



АДМИНИСТРАЦИЯ МУНИЦИПАЛЬНОГО ОБРАЗОВАНИЯ  
"ГОРОД АРХАНГЕЛЬСК"

ПОСТАНОВЛЕНИЕ

от 7 ноября 2019 г. № 1819

Об утверждении карты-схемы границ прилегающих территорий

В соответствии с областным законом от 23.09.2004 № 259-внеоч.-ОЗ "О реализации государственных полномочий Архангельской области в сфере правового регулирования организации и осуществления местного самоуправления", разделом 15 Правил благоустройства города Архангельска, утвержденных решением Архангельской городской Думы от 25.10.2017 № 581, Администрация муниципального образования "Город Архангельск" **постановляет:**

1. Утвердить прилагаемую карту-схему границ прилегающих территорий нежилого здания, расположенного по адресу: Российская Федерация, Архангельская область, муниципальное образование "Город Архангельск", город Архангельск, улица Почтовая, дом 11, строение 1(кадастровый номер объекта капитального строительства 29:22:060406:411).
2. Собственникам и (или) иным законным владельцам зданий, строений, сооружений, земельных участков, указанных в пункте 1 настоящего постановления, принимать участие, в том числе финансовое, в содержании прилегающих территорий.
3. Опубликовать постановление в газете "Архангельск – город воинской славы" и на официальном информационном Интернет-портале муниципального образования "Город Архангельск" в течение 10 календарных дней со дня его подписания.
4. Контроль за исполнением постановления возложить на главу администрации территориального округа Майская горка Администрации муниципального образования "Город Архангельск" Ганущенко А.В.
5. Настоящее постановление вступает в силу по истечении 30 календарных дней со дня его подписания.

Исполняющий обязанности Главы  
муниципального образования  
"Город Архангельск"

Д.В. Шапошников



АДМИНИСТРАЦИЯ МУНИЦИПАЛЬНОГО ОБРАЗОВАНИЯ  
"ГОРОД АРХАНГЕЛЬСК"

ПОСТАНОВЛЕНИЕ

от 7 ноября 2019 г. № 1820

Об утверждении карты-схемы границ прилегающих территорий

В соответствии с областным законом от 23.09.2004 № 259-внеоч.-ОЗ "О реализации государственных полномочий Архангельской области в сфере правового регулирования организации и осуществления местного самоуправления", разделом 15 Правил благоустройства города Архангельска, утвержденных решением Архангельской городской Думы от 25.10.2017 № 581, Администрация муниципального образования "Город Архангельск" **постановляет:**

1. Утвердить прилагаемую карту-схему границ прилегающих территорий нежилого здания, расположенного по адресу: Российская Федерация, Архангельская область, муниципальное образование "Город Архангельск", город Архангельск, улица Калинина, дом 21, строение 1(кадастровый номер объекта капитального строительства 29:22:060417:220).
2. Собственникам и (или) иным законным владельцам зданий, строений, сооружений, земельных участков, указанных в пункте 1 настоящего постановления, принимать участие, в том числе финансовое, в содержании прилегающих территорий.
3. Опубликовать постановление в газете "Архангельск – город воинской славы" и на официальном информационном Интернет-портале муниципального образования "Город Архангельск" в течение 10 календарных дней со дня его подписания.
4. Контроль за исполнением постановления возложить на главу администрации территориального округа Майская горка Администрации муниципального образования "Город Архангельск" Ганущенко А.В.
5. Настоящее постановление вступает в силу по истечении 30 календарных дней со дня его подписания.

Исполняющий обязанности Главы  
муниципального образования  
"Город Архангельск"

Д.В. Шапошников



АДМИНИСТРАЦИЯ МУНИЦИПАЛЬНОГО ОБРАЗОВАНИЯ  
"ГОРОД АРХАНГЕЛЬСК"

ПОСТАНОВЛЕНИЕ

от 7 ноября 2019 г. № 1821

Об итогах конкурсов "Лучший ТОС" и "Лучший активист ТОС"  
муниципального образования "Город Архангельск"

В соответствии с Положением о конкурсе "Лучший ТОС" муниципального образования "Город Архангельск" и Положением о конкурсе "Лучший активист ТОС" муниципального образования "Город Архангельск", утвержденными постановлением Администрации муниципального образования "Город Архангельск" от 26.08.2016 № 972, и на основании протокола заседания конкурсной комиссии по проведению конкурсов "Лучший ТОС" и "Лучший активист ТОС" муниципального образования "Город Архангельск" от 23.10.2019 Администрация муниципального образования "Город Архангельск" **постановляет:**

1. Утвердить итоги конкурсов "Лучший ТОС" и "Лучший активист ТОС" муниципального образования "Город Архангельск" и признать победителями конкурсов:  
"Лучший ТОС" муниципального образования "Город Архангельск":  
местный орган общественной самодеятельности "Территориальное общественное самоуправление" в Соломбальском территориальном округе г. Архангельска "Кемский" – 1 место;  
местная общественная организация - орган общественной самодеятельности Территориальное общественное самоуправление "Предместный" – 2 место;  
"Лучший активист ТОС" муниципального образования "Город Архангельск":  
Лобанкову Ирину Павловну, председателя местного органа общественной самодеятельности "Территориальное общественное самоуправление "ТОС Кого" – 1 призовое место;  
Кузнецову Ирину Станиславовну, председателя местного органа общественной самодеятельности "Территориальное общественное самоуправление "Краснофлотский" в муниципальном образовании "Город Архангельск" – 2 призовое место.
2. Опубликовать постановление в газете "Архангельск – город воинской славы" и на официальном информационном Интернет-портале муниципального образования "Город Архангельск".

Исполняющий обязанности Главы  
муниципального образования  
"Город Архангельск"

Д.В. Шапошников

АДМИНИСТРАЦИЯ МУНИЦИПАЛЬНОГО ОБРАЗОВАНИЯ  
"ГОРОД АРХАНГЕЛЬСК"

ПОСТАНОВЛЕНИЕ

от 7 ноября 2019 г. № 1823

О внесении изменения в Перечень организаций  
муниципального образования "Город Архангельск",  
на которых отбываются исправительные работы

1. Внести в Перечень организаций муниципального образования "Город Архангельск", на которых отбываются исправительные работы, утвержденный постановлением Администрации муниципального образования "Город Архангельск" от 18.05.2016 № 562 (с изменениями), изменение, изложив его в новой прилагаемой редакции.

2. Опубликовать постановление в газете "Архангельск – город воинской славы" и на официальном информационном Интернет-портале муниципального образования "Город Архангельск".

Исполняющий обязанности Главы  
муниципального образования  
"Город Архангельск"

Д.В. Шапошников

Приложение  
к постановлению Администрации  
муниципального образования  
"Город Архангельск"  
от 07.11.2019 № 1823

**ПЕРЕЧЕНЬ  
организаций муниципального образования "Город Архангельск",  
на которых отбываются исправительные работы**

Таблица

| Наименование организации   | Адрес   | Кол-во рабочих мест            | Примечание |
|--|---|--------------------------------|------------|
| 1  | 2   | 3                              | 4          |
| <b>Исакогорский и Цигломенский территориальные округа</b>                                      |   |                                |            |
| МУП "Горбани"  | г. Архангельск, ул. Бассейная, д. 4                           | По согласованию с организацией |            |
| МУП "Горбани"  | г. Архангельск, ул. Вычегодская, д. 7, корп. 4                | По согласованию с организацией |            |
| МУП "Горбани"  | г. Архангельск, ул. Пирсовая, д. 45, корп. 1                  | По согласованию с организацией |            |
| МУП "Горбани"  | г. Архангельск, ул. Левобережная, д. 10                       | По согласованию с организацией |            |
| МУП "Горбани"  | г. Архангельск, пос. Зеленец, д. 1, корп. 2                   | По согласованию с организацией |            |
| <b>Территориальный округ Варавино-Фактория</b>   |   |                                |            |
| ООО "Управляющая компания "Деком"  | г. Архангельск, просп. Ленинградский, д. 161                  | По согласованию с организацией |            |
| МУП "Горбани"  | г. Архангельск, ул. Тарасова А.П., д. 11                      | По согласованию с организацией |            |
| МУП "Водоканал"  | г. Архангельск, ул. Касаткиной, д. 9                          | По согласованию с организацией |            |
| МУП "Водоочистка"  | г. Архангельск, ул. Дачная, д. 49                             | По согласованию с организацией |            |
| <b>Ломоносовский территориальный округ</b>   |   |                                |            |
| Муниципальное учреждение муниципального образования "Город Архангельск" "Хозяйственная служба" | г. Архангельск, пл. В.И. Ленина, д. 5                         | По согласованию с организацией |            |
| <b>Соломбальский территориальный округ</b>   |   |                                |            |
| ООО Управляющая компания "Мегаполис"   | г. Архангельск, ул. Советская, д. 44                          | По согласованию с организацией |            |
| ООО Управляющая компания "Соломбальский Округ"   | г. Архангельск, ул. Кедрова, д. 29, оф. 1                     | По согласованию с организацией |            |
| МУП "Горбани"  | г. Архангельск, ул. Маймаксанская, д. 90, корп. 1             | По согласованию с организацией |            |
| МУП "Горбани"  | г. Архангельск, ул. Декабристов, д. 19                        | По согласованию с организацией |            |
| <b>Маймаксанский территориальный округ</b>   |   |                                |            |
| МУП "Горбани"  | г. Архангельск, ул. Юнг Военно-Морского Флота, д. 30, корп. 1 | По согласованию с организацией |            |
| МУП "Горбани"  | г. Архангельск, ул. Проезжая, д. 16, корп. 2                  | По согласованию с организацией |            |
| МУП "Горбани"  | г. Архангельск, ул. Постышева, д. 25                          | По согласованию с организацией |            |
| ЗАО "Лесозавод № 25"   | г. Архангельск, ул. Постышева, д.26                           | По согласованию с организацией |            |
| <b>Территориальный округ Майская горка</b>   |   |                                |            |
| МУП "Горбани"  | г. Архангельск, ул. Чкалова, д. 24                            | По согласованию с организацией |            |
| МУП "Горбани"  | г. Архангельск, ул. Дружбы, д. 28                             | По согласованию с организацией |            |
| <b>Октябрьский территориальный округ</b>   |   |                                |            |
| ООО "Управляющая компания "Центральный Округ"  | г. Архангельск, ул. Гагарина, д. 14, оф. 14                   | По согласованию с организацией |            |
| ООО "Управляющая компания "Майский Округ"  | г. Архангельск, ул. Гагарина, д. 14, оф. 14                   | По согласованию с организацией |            |
| ООО "Торговая Фирма "Петровский и К"   | г. Архангельск, ул. Выучейского, д. 28, корп. 1               | По согласованию с организацией |            |
| МУП "Горбани"  | г. Архангельск, ул. Логинова, д. 14                           | По согласованию с организацией |            |
| МУП "Горбани"  | г. Архангельск, ул. Кегостровская, д. 51                      | По согласованию с организацией |            |

**АДМИНИСТРАЦИЯ МУНИЦИПАЛЬНОГО ОБРАЗОВАНИЯ  
"ГОРОД АРХАНГЕЛЬСК"**

**ПОСТАНОВЛЕНИЕ**

от 7 ноября 2019 г. № 1824

**Об установлении порядка оплаты  
муниципального имущества при приватизации**

В соответствии со статьей 35 Федерального закона от 21.12.2001 № 178-ФЗ "О приватизации государственного и муниципального имущества", Положением о приватизации муниципального имущества муниципального образования "Город Архангельск", утвержденным решением Архангельского городского Совета депутатов от 31.05.2006 № 167, Администрация муниципального образования "Город Архангельск" **постановляет:**

1. Установить следующий порядок оплаты муниципального имущества при приватизации: оплата приобретаемого покупателем муниципального имущества производится одновременно, не позднее 30 (тридцати) рабочих дней со дня заключения договора купли-продажи; при предоставлении рассрочки оплата производится ежемесячно равными частями.
2. Опубликовать постановление в газете "Архангельск – город воинской славы" и на официальном информационном Интернет-портале муниципального образования "Город Архангельск".
3. Контроль за исполнением постановления возложить на заместителя Главы муниципального образования "Город Архангельск" по вопросам экономического развития и финансам.
4. Настоящее постановление вступает в силу с момента подписания и распространяется на правоотношения, возникшие с 1 августа 2019 года.

Исполняющий обязанности Главы  
муниципального образования  
"Город Архангельск"

Д.В. Шапошников

**ГЛАВА МУНИЦИПАЛЬНОГО ОБРАЗОВАНИЯ  
"ГОРОД АРХАНГЕЛЬСК"**

**ПОСТАНОВЛЕНИЕ**

от 7 ноября 2019 г. № 1825

**О внесении изменения в состав административной комиссии  
Северного территориального округа Администрации  
муниципального образования "Город Архангельск"**

1. Внести в состав административной комиссии Северного территориального округа Администрации муниципального образования "Город Архангельск", утвержденный постановлением Главы муниципального образования "Город Архангельск" от 15.05.2019 № 634 (с изменением), изменение, изложив его в новой прилагаемой редакции.
2. Опубликовать постановление в газете "Архангельск – город воинской славы" и на официальном информационном Интернет-портале муниципального образования "Город Архангельск".

Исполняющий обязанности Главы  
муниципального образования  
"Город Архангельск"

Д.В. Шапошников

Приложение  
к постановлению Главы  
муниципального образования  
"Город Архангельск"  
от 07.11.2019 № 1825

**СОСТАВ  
административной комиссии Северного территориального округа  
Администрации муниципального образования "Город Архангельск"**

- |                               |   |   |
|-------------------------------|---|---|
| Боровиков Николай Валериевич  | – | глава администрации Северного территориального округа Администрации муниципального образования "Город Архангельск" (председатель административной комиссии)   |
| Корельская Наталья Николаевна | – | начальник отдела по Северному территориальному округу управления по вопросам семьи, опеки и попечительства Администрации муниципального образования "Город Архангельск" – заместитель председателя комиссии |
| Алехина Наталья Геннадьевна   | – | ответственный секретарь административной комиссии Северного территориального округа Администрации муниципального образования "Город Архангельск"  |
| Алферова Любовь Александровна | – | специалист администрации Северного территориального округа Администрации муниципального образования "Город Архангельск"   |
| Буракова Елена Анатольевна    | – | ведущий специалист отдела по Северному территориальному округу управления по вопросам семьи, опеки и попечительства Администрации муниципального образования "Город Архангельск"                            |
| Мигунова Елена Сергеевна      | – | ведущий специалист отдела по Северному территориальному округу управления по вопросам семьи, опеки и попечительства Администрации муниципального образования "Город Архангельск"                            |
| Рипа Александра Николаевна    | – | главный специалист отдела жилищно-коммунального хозяйства и благоустройства администрации Северного территориального округа Администрации муниципального образования "Город Архангельск".                   |

**ГЛАВА МУНИЦИПАЛЬНОГО ОБРАЗОВАНИЯ  
"ГОРОД АРХАНГЕЛЬСК"**

**ПОСТАНОВЛЕНИЕ**

от 7 ноября 2019 г. № 1826

**О внесении изменения в состав административной комиссии  
Ломоносовского территориального округа Администрации  
муниципального образования "Город Архангельск"**

1. Внести в состав административной комиссии Ломоносовского территориального округа Администрации муниципального образования "Город Архангельск", утвержденный постановлением Главы муниципального образования "Город Архангельск" от 04.06.2019 № 747 (с изменением), изменение, изложив его в новой прилагаемой редакции.
2. Опубликовать постановление в газете "Архангельск – город воинской славы" и на официальном информационном Интернет-портале муниципального образования "Город Архангельск".

Исполняющий обязанности Главы  
муниципального образования  
"Город Архангельск"

Д.В. Шапошников

Приложение  
к постановлению Главы  
муниципального образования  
"Город Архангельск"  
от 07.11.2019 № 1826

**СОСТАВ  
административной комиссии Ломоносовского территориального округа  
Администрации муниципального образования "Город Архангельск"**

- |                                  |   |  |
|----------------------------------|---|--|
| Пономарева Вера Яковлевна        | – | глава администрации Ломоносовского территориального округа Администрации муниципального образования "Город Архангельск" (председатель административной комиссии)   |
| Харитонов Иван Николаевич        | – | заместитель начальника полиции (по охране общественного порядка) отдела полиции № 3 (по обслуживанию Ломоносовского округа города Архангельска) Управления МВД России по городу Архангельску (заместитель председателя административной комиссии, по согласованию) |
| Садовая Ольга Борисовна          | – | ответственный секретарь административной комиссии Ломоносовского территориального округа Администрации муниципального образования "Город Архангельск"  |
| Варенцова Кристина Александровна | – | ведущий специалист отдела по Ломоносовскому территориальному округу управления по вопросам семьи, опеки и попечительства Администрации муниципального образования "Город Архангельск"  |
| Елагина Юлия Игоревна            | – | ведущий специалист администрации Ломоносовского территориального округа Администрации муниципального образования "Город Архангельск"   |
| Матвеевская Олеся Александровна  | – | главный специалист – юристконсульт управления правового обеспечения городского хозяйства муниципально-правового департамента Администрации муниципального образования "Город Архангельск"  |
| Челпанова Анастасия Олеговна     | – | специалист 1 категории администрации Ломоносовского территориального округа Администрации муниципального образования "Город Архангельск".  |

**ГЛАВА МУНИЦИПАЛЬНОГО ОБРАЗОВАНИЯ  
"ГОРОД АРХАНГЕЛЬСК"**

**ПОСТАНОВЛЕНИЕ**

от 7 ноября 2019 г. № 1827

**О внесении изменения в состав административной комиссии  
Маймаксанского территориального округа Администрации  
муниципального образования "Город Архангельск"**

1. Внести в состав административной комиссии Маймаксанского территориального округа Администрации муниципального образования "Город Архангельск", утвержденный постановлением Главы муниципального образования "Город Архангельск" от 15.05.2019 № 632, изменение, изложив его в новой прилагаемой редакции.
2. Опубликовать постановление в газете "Архангельск – город воинской славы" и на официальном информационном Интернет-портале муниципального образования "Город Архангельск".

Исполняющий обязанности Главы  
муниципального образования  
"Город Архангельск"

Д.В. Шапошников

Приложение  
к постановлению Главы  
муниципального образования  
"Город Архангельск"  
от 07.11.2019 № 1827

## СОСТАВ

административной комиссии Маймаксанского территориального округа  
Администрации муниципального образования "Город Архангельск"

|                              |   |  |
|------------------------------|---|--|
| Хиле Андрей Иванович         | – | глава администрации Маймаксанского территориального округа Администрации муниципального образования "Город Архангельск" (председатель административной комиссии)   |
| Петрова Надежда Анатольевна  | – | ведущий специалист отделения службы по найму жилья по Октябрьскому, Соломбальскому, Маймаксанскому и Северному территориальным округам города Архангельска муниципального учреждения муниципального образования "Город Архангельск" "Информационно-расчетный центр" (заместитель председателя административной комиссии) |
| Абакумова Виктория Павловна  | – | главный специалист отдела по жилищным вопросам департамента городского хозяйства Администрации муниципального образования "Город Архангельск"  |
| Абакумова Руслана Николаевна | – | ответственный секретарь административной комиссии Маймаксанского территориального округа Администрации муниципального образования "Город Архангельск"  |
| Деснева Юлия Михайловна      | – | главный специалист-юристоконсульт управления правового обеспечения городского хозяйства Маймаксанского территориального округа Администрации муниципального образования "Город Архангельск"  |
| Ермолина Анастасия Ивановна  | – | специалист первой категории отдела жилищно-коммунального хозяйства и благоустройства Маймаксанского территориального округа Администрации муниципального образования "Город Архангельск"   |
| Пьянков Игорь Владимирович   | – | главный специалист отдела жилищно-коммунального хозяйства и благоустройства Маймаксанского территориального округа Администрации муниципального образования "Город Архангельск".   |

ГЛАВА МУНИЦИПАЛЬНОГО ОБРАЗОВАНИЯ  
"ГОРОД АРХАНГЕЛЬСК"

## РАСПОРЯЖЕНИЕ

от 5 ноября 2019 г. № 3858Р

О подготовке проекта планировки западной части Цигломени  
муниципального образования "Город Архангельск"

В соответствии с Градостроительным кодексом Российской Федерации:

- Подготовить проект планировки западной части Цигломени муниципального образования "Город Архангельск" (проект планировки).
- Утвердить прилагаемое техническое задание.
- Определить, что физические или юридические лица вправе представлять свои предложения о порядке, сроках подготовки и содержании проекта планировки западной части Цигломени муниципального образования "Город Архангельск" в департамент градостроительства Администрации муниципального образования "Город Архангельск" со дня опубликования настоящего распоряжения до момента назначения общественных обсуждений.
- Срок действия распоряжения 12 месяцев с момента его опубликования в газете "Архангельск – город воинской славы" и на официальном информационном Интернет-портале муниципального образования "Город Архангельск".
- Опубликовать распоряжение в газете "Архангельск – город воинской славы" и на официальном информационном Интернет-портале муниципального образования "Город Архангельск".
- Контроль за исполнением распоряжения возложить на заместителя Главы муниципального образования "Город Архангельск" по вопросам экономического развития и финансам.

Исполняющий обязанности Главы  
муниципального образования  
"Город Архангельск"

Д.В. Шапошников

Приложение  
УТВЕРЖДЕНО  
распоряжением Главы  
муниципального образования  
"Город Архангельск"  
от 05.11.2019 № 3858Р

## ТЕХНИЧЕСКОЕ ЗАДАНИЕ

- Наименование (вид) градостроительной документации  
Проект планировки западной части Цигломени муниципального образования "Город Архангельск" (далее – проект планировки территории).
- Единица измерения: 1 единица.
- Разработчик проекта планировки территории  
Определяется заказчиком по результатам аукциона в электронной форме на выполнение работы по подготовке проекта планировки западной части Цигломени муниципального образования "Город Архангельск".
- Назначение документации  
Подготовка проектных решений по развитию элементов планировочной структуры и установлению параметров планируемого развития элементов планировочной структуры западной части Цигломени муниципального образования "Город Архангельск"
- Нормативно-правовая база для подготовки проекта планировки  
Градостроительный кодекс Российской Федерации, Земельный кодекс Российской Федерации, Водный кодекс Российской Федерации, СП 42.13330.2011 "Градостроительство. Планировка и застройка городских и сельских поселений. Актуализированная редакция СНиП 2.07.01-89\*", СНиП 11-04-2003 "Инструкция о порядке разработки, согласования, экспертизы и утверждения градостроительной документации", СанПиН 2.2.1/2.1.1.1200-03 "Санитарно-защитные зоны и санитарная классификация предприятий, сооружений и иных объектов", Генеральный план муниципального образования "Город Архангельск", утвержденный решением Архангельского городского Совета депутатов от 26.05.2009 № 872 (с изменениями), Правила землепользования и застройки муниципального образования "Город Архангельск", утвержденные решением Архангельской городской Думы от 13.12.2012 № 516 (с изменениями), иные законы и нормативные правовые акты Российской Федерации, Архангельской области, муниципального образования "Город Архангельск", а также положения нормативных правовых актов, определяющих основные направления социально-экономического и градостроительного развития муниципального образования "Город Архангельск", охраны окружающей среды и рационального использования природных ресурсов.
- Объект проекта планировки, его основные характеристики  
Границы территории объекта планировки согласно приложению к Техническому заданию.
- Требования к составу и содержанию работ  
Проект планировки территории должен состоять из основной части и материалов по ее обоснованию.  
Основная часть проекта планировки территории включает в себя:  
1) чертеж или чертежи планировки территории, на которых отображаются:  
а) красные линии;  
б) линии, обозначающие дороги, улицы, проезды, линии связи, объекты инженерной и транспортной инфраструктур, проходы к водным объектам общего пользования и их береговым полосам;  
в) границы зон планируемого размещения линейного объекта, объектов капитального строительства;  
г) границы зон планируемого размещения объектов федерального значения, объектов регионального значения, объектов местного значения;  
2) положения о размещении линейного объекта, а также о характеристиках полосы отвода линейного объекта.  
Материалы по обоснованию проекта планировки территории должны включать материалы в графической форме и пояснительную записку.  
Материалы по обоснованию проекта планировки территории в графической форме должны содержать:  
1) схему размещения линейного объекта в планировочной структуре территории;  
2) схему использования территории в период подготовки проекта планировки территории;  
3) схему организации улично-дорожной сети, которая может включать схему размещения парковок (парковочных мест), и схему движения транспорта на соответствующей территории;  
4) схему границ территорий объектов культурного наследия;  
5) схему границ зон с особыми условиями использования территорий;  
6) схему вертикальной планировки и инженерной подготовки территории;  
7) иные материалы в графической форме для обоснования положений о планировке территории.  
Пояснительная записка должна содержать описание и обоснование положений, касающихся:  
1) определения параметров планируемого строительства линейного объекта, систем социального, транспортного обслуживания и инженерно-технического обеспечения, необходимых для размещения линейного объекта;  
2) защиты территории от чрезвычайных ситуаций природного и техногенного характера, проведения мероприятий по гражданской обороне и обеспечению пожарной безопасности;  
3) иных вопросов планировки территории.

Решения проекта планировки по архитектурно-планировочной организации проектируемой территории должны быть обусловлены его положением в составе города, социальным содержанием, перспективами развития города.

В составе проектных решений необходимо предусмотреть мероприятия по:

- повышению градостроительной привлекательности планировочного района с учетом его особенностей;
- упорядочению промышленных и коммунально-складских территорий;
- реконструкции кварталов малоэтажной жилой застройки;
- совершенствованию планировочной и функциональной организации территории;
- формированию рекреационных зон, зон зеленых насаждений общего пользования;
- инженерной подготовке территории.

Проектные решения проекта планировки определяются с учетом удобства транспортной доступности территории. Основными требованиями в отношении организации транспорта при планировке территории являются: организация пешеходных зон и путей; развитие системы легких видов транспорта; размещение основных объектов массовой посещаемости в зонах нормативной доступности остановок массового пассажирского транспорта; организация улиц и проездов, обеспечивающая удобство подъездов и безопасность движения; достаточная площадь автостоянок и рациональное их размещение. В целях совершенствования улично-дорожной сети в границах района необходимо подготовить предложения по параметрам поперечных профилей улиц.

Общую планировочную схему западной части Цигломени, транспортных и инженерных коммуникаций увязать с решениями Генерального плана муниципального образования "Город Архангельск".

В проекте планировки необходимо предусмотреть проектные решения по оздоровлению окружающей среды проектируемой территории, поэтапному сокращению санитарно-защитных зон предприятий и т.д.

В составе положений по инженерно-техническому обеспечению проекта планировки и соответствующих графических материалов проработать мероприятия по улучшению инженерной инфраструктуры.

Проект планировки должна быть предусмотрена очередность строительства и реконструкции района с выделением объектов первой очереди.

В составе проекта планировки сформировать комплект документов, включающий описание кварталов (паспорт квартала): номер по схеме; место размещения в границах планировочного района; ТЭП застройки (площадь участка, этажность, площадь объектов капитального строительства и т.д.), вид застройки и типологию жилья, элементы обслуживания; элементы благоустройства; рекомендации для включения в градостроительные регламенты; чертежи красных линий кварталов.

8. Исходная информация для подготовки проекта планировки.

Исходная информация для подготовки проекта планировки включает:  
материалы Генерального плана муниципального образования "Город Архангельск";  
материалы Правил землепользования и застройки муниципального образования "Город Архангельск";  
перечень нормативных правовых документов органов государственной власти Архангельской области и органов местного самоуправления по вопросам регулирования градостроительной деятельности, землепользования, охраны природных ресурсов, памятников истории и культуры;  
перечень ранее выполненных научно-исследовательских работ, градостроительной и проектной документации;  
материалы топографо-геодезической подосновы масштаба 1:2000, картографические и справочные материалы;  
материалы социально-экономических прогнозов развития территории, сведения об имеющихся целевых программах и программах социально-экономического развития.

Исходная информация предоставляется разработчику в течение 10 дней с даты подписания муниципального контракта в следующих форматах:

общие данные о городе – в виде текстовых документов;

материалы топографо-геодезической подосновы – в электронном виде в формате ГИС "ИнGeo".

9. Требования к результатам выполняемой работы

Основные материалы проекта планировки территории должны соответствовать строительным нормам и правилам, нормативным документам в сфере градостроительства.

Принимаемые решения в ходе разработки документации по планировке территории должны быть обоснованными.

При использовании карт и топографических планов, не предназначенных для открытого использования, имеющих гриф секретности, следует руководствоваться требованиями законодательства Российской Федерации о государственной тайне в объеме и порядке, которые установлены правительством Российской Федерации.

Подготовка проекта планировки территории осуществляется в соответствии с системой координат, используемой для ведения государственного кадастра недвижимости.

Материалы проекта планировки территории в электронном виде должны быть совместимы с геоинформационной системой ГИС "ИнGeo".

Текстовые материалы проекта планировки территории должны быть выполнены в формате Word, табличные – Excel. Графические материалы проекта планировки территории выполняются в масштабе 1:25000 – 1:10000 – 1:5000 – 1:2000.

Согласованный проект планировки территории на бумажной основе в 3 (трех) экземплярах и в электронном виде в 2 (двух) экземплярах передается в департамент градостроительства Администрации муниципального образования "Город Архангельск".

Право собственности на подготовленный проект планировки, включая все его составные части, а также исключительное право на подготовленный проект планировки, включая все его составные части, в полном объеме переходят к заказчику с даты подписания акта о приемке выполненной работы.

10. Порядок проведения согласования проекта планировки

Проект планировки территории после подготовки должен быть согласован разработчиком в следующем порядке: с департаментом градостроительства Администрации муниципального образования "Город Архангельск";

МУП "Водоканал";

ГУ ОАО "ТГК-2" по Архангельской области;

ОАО "Архоблэнерго".

Перечень необходимых согласований может быть уточнен заказчиком в соответствии с требованиями действующего законодательства в процессе разработки проекта планировки территории.

Приложение  
к техническому заданию

СХЕМА  
границ проектирования





ГЛАВА МУНИЦИПАЛЬНОГО ОБРАЗОВАНИЯ  
"ГОРОД АРХАНГЕЛЬСК"

## РАСПОРЯЖЕНИЕ

от 5 ноября 2019 г. № 3859р

О подготовке проекта планировки района "Бревенник"  
муниципального образования "Город Архангельск"

В соответствии с Градостроительным кодексом Российской Федерации:

1. Подготовить проект планировки района "Бревенник" муниципального образования "Город Архангельск" (проект планировки).
2. Утвердить прилагаемое техническое задание.
3. Определить, что физические или юридические лица вправе представлять свои предложения о порядке, сроках подготовки и содержании проекта планировки района "Бревенник" муниципального образования "Город Архангельск" в департамент градостроительства Администрации муниципального образования "Город Архангельск" со дня опубликования настоящего распоряжения до момента назначения общественных обсуждений.
4. Срок действия распоряжения 12 месяцев с момента его опубликования в газете "Архангельск – город воинской славы" и на официальном информационном Интернет-портале муниципального образования "Город Архангельск".
5. Опубликовать распоряжение в газете "Архангельск – город воинской славы" и на официальном информационном Интернет-портале муниципального образования "Город Архангельск".
6. Контроль за исполнением распоряжения возложить на заместителя Главы муниципального образования "Город Архангельск" по вопросам экономического развития и финансам.

Исполняющий обязанности Главы  
муниципального образования  
"Город Архангельск"

Д.В. Шапошников

Приложение  
УТВЕРЖДЕНО  
распоряжением Главы  
муниципального образования  
"Город Архангельск"  
от 05.11.2019 № 3859р

## ТЕХНИЧЕСКОЕ ЗАДАНИЕ

1. Наименование (вид) градостроительной документации  
Проект планировки района "Бревенник" муниципального образования "Город Архангельск" (далее – проект планировки).
2. Объем работы/ед. измерения: 1 единица.
3. Разработчик проекта планировки  
Подрядчик, определенный по результатам процедур, проведенных в соответствии с требованиями Федерального закона от 05.04.2013 № 44-ФЗ "О контрактной системе в сфере закупок товаров, работ, услуг для обеспечения государственных и муниципальных нужд".
4. Назначение документации  
Подготовка проектных решений по развитию элементов планировочной структуры и установлению параметров планируемого развития элементов планировочной структуры района "Бревенник" муниципального образования "Город Архангельск"
5. Нормативно-правовая база для подготовки проекта планировки  
Градостроительный кодекс Российской Федерации, Земельный кодекс Российской Федерации, Водный кодекс Российской Федерации, СП 42.13330.2011 "Градостроительство. Планировка и застройка городских и сельских поселений. Актуализированная редакция СНиП 2.07.01-89\*", СНиП 11-04-2003 "Инструкция о порядке разработки, согласования, экспертизы и утверждения градостроительной документации", СанПиН 2.2.1/2.1.1.1200-03 "Санитарно-защитные зоны и санитарная классификация предприятий, сооружений и иных объектов", Генеральный план муниципального образования "Город Архангельск", утвержденный решением Архангельского городского Совета депутатов от 26.05.2009 № 872 (с изменениями), Правила землепользования и застройки муниципального образования "Город Архангельск", утвержденные решением Архангельской городской Думы от 13.12.2012 № 516 (с изменениями), иные законы и нормативные правовые акты Российской Федерации, Архангельской области, муниципального образования "Город Архангельск", а также положения нормативных правовых актов, определяющих основные направления социально-экономического и градостроительного развития муниципального образования "Город Архангельск", охраны окружающей среды и рационального использования природных ресурсов.
6. Объект проекта планировки, его основные характеристики  
Границы территории объекта планировки согласно приложению к Техническому заданию.
7. Требования к составу и содержанию работ  
Проект планировки территории должен состоять из основной части и материалов по ее обоснованию. Основная часть проекта планировки территории включает в себя:
  - 1) чертеж или чертежи планировки территории, на которых отображаются:
    - а) красные линии;
    - б) линии, обозначающие дороги, улицы, проезды, линии связи, объекты инженерной и транспортной инфраструктур, проходы к водным объектам общего пользования и их береговым полосам;
    - в) границы зон планируемого размещения линейного объекта, объектов капитального строительства;
    - г) границы зон планируемого размещения объектов федерального значения, объектов регионального значения, объектов местного значения;
  - 2) положения о размещении линейного объекта, а также о характеристиках полосы отвода линейного объекта.

Материалы по обоснованию проекта планировки территории должны включать материалы в графической форме и пояснительную записку.  
Материалы по обоснованию проекта планировки территории в графической форме должны содержать:

- 1) схему размещения линейного объекта в планировочной структуре территории;
- 2) схему использования территории в период подготовки проекта планировки территории;
- 3) схему организации улично-дорожной сети, которая может включать схему размещения парковок (парковочных мест), и схему движения транспорта на соответствующей территории;
- 4) схему границ территорий объектов культурного наследия;
- 5) схему границ зон с особыми условиями использования территорий;
- 6) схему вертикальной планировки и инженерной подготовки территории;
- 7) иные материалы в графической форме для обоснования положений о планировке территории.

Пояснительная записка должна содержать описание и обоснование положений, касающихся:

- 1) определения параметров планируемого строительства линейного объекта, систем социального, транспортного обслуживания и инженерно-технического обеспечения, необходимых для размещения линейного объекта;
- 2) защиты территории от чрезвычайных ситуаций природного и техногенного характера, проведения мероприятий по гражданской обороне и обеспечению пожарной безопасности;
- 3) иных вопросов планировки территории.

Решения проекта планировки по архитектурно-планировочной организации проектируемой территории должны быть обусловлены его положением в составе города, социальным содержанием, перспективами развития города.  
В составе проектных решений необходимо предусмотреть мероприятия по:

- 1) повышению градостроительной привлекательности планировочного района с учетом его особенностей;
- 2) упорядочению промышленных и коммунально-складских территорий;
- 3) реконструкции кварталов малозажной жилой застройки;
- 4) совершенствованию планировочной и функциональной организации территории;
- 5) формированию рекреационных зон, зон зеленых насаждений общего пользования;
- 6) инженерной подготовке территории.

Проектные решения проекта планировки определяются с учетом удобства транспортной доступности территории. Основными требованиями в отношении организации транспорта при планировке территории являются: организация пешеходных зон и путей; развитие системы легких видов транспорта; размещение основных объектов массовой посещаемости в зонах нормативной доступности остановок массового пассажирского транспорта; организация улиц и проездов, обеспечивающая удобство подъездов и безопасность движения; достаточная площадь автостоянок и рациональное их размещение. В целях совершенствования улично-дорожной сети в границах района необходимо подготовить предложения по параметрам поперечных профилей улиц.

Общую планировочную схему района "Бревенник", транспортных и инженерных коммуникаций увязать с решениями Генерального плана муниципального образования "Город Архангельск".  
В проекте планировки необходимо предусмотреть проектные решения по оздоровлению окружающей среды проектируемой территории, поэтапному сокращению санитарно-защитных зон предприятий и т.д.

В составе положений по инженерно-техническому обеспечению проекта планировки и соответствующих графических материалов проработать мероприятия по улучшению инженерной инфраструктуры.  
Проектом планировки должна быть предусмотрена очередность строительства и реконструкции района с выделением объектов первой очереди.

В составе проекта планировки сформировать комплект документов, включающий описание кварталов (паспорт квартала): номер по схеме; место размещения в границах планировочного района; ТЭП застройки (площадь участка, этажность, площадь объектов капитального строительства и т.д.), вид застройки и типологию жилья, элементы обслуживания; элементы благоустройства; рекомендации для включения в градостроительные регламенты; чертежи красных линий кварталов.

8. Исходная информация для подготовки проекта планировки.  
Исходная информация для подготовки проекта планировки включает:

- материалы Генерального плана муниципального образования "Город Архангельск";
- материалы Правил землепользования и застройки муниципального образования "Город Архангельск";
- перечень нормативных правовых документов органов государственной власти Архангельской области и органов местного самоуправления по вопросам регулирования градостроительной деятельности, землепользования, охраны природных ресурсов, памятников истории и культуры;

перечень ранее выполненных научно-исследовательских работ, градостроительной и проектной документации; материалы топографо-геодезической подосновы масштаба 1:2000, картографические и справочные материалы; материалы социально-экономических прогнозов развития территории, сведения об имеющихся целевых программах и программах социально-экономического развития.

Исходная информация предоставляется разработчику в течение 10 дней с даты подписания муниципального контракта в следующих форматах:

- общие данные о городе – в виде текстовых документов;
- материалы топографо-геодезической подосновы – в электронном виде в формате ГИС "ИнGeo".

9. Требования к результатам выполняемой работы  
Основные материалы проекта планировки территории должны соответствовать строительным нормам и правилам, нормативным документам в сфере градостроительства.  
Принимаемые решения в ходе разработки документации по планировке территории должны быть обоснованными.

При использовании карт и топографических планов, не предназначенных для открытого использования, имеющих гриф секретности, следует руководствоваться требованиями законодательства Российской Федерации о государственной тайне в объеме и порядке, которые установлены правительством Российской Федерации.

Подготовка проекта планировки территории осуществляется в соответствии с системой координат, используемой для ведения государственного кадастра недвижимости.

Материалы проекта планировки территории в электронном виде должны быть совместимы с геоинформационной системой ГИС "ИнGeo".

Текстовые материалы проекта планировки территории должны быть выполнены в формате Word, табличные – Excel. Графические материалы проекта планировки территории выполняются в масштабе 1:25000 – 1:10000 – 1:5000 – 1:2000.

Согласованный проект планировки территории на бумажной основе в 3 (трех) экземплярах и в электронном виде в 2 (двух) экземплярах передается в департамент градостроительства Администрации муниципального образования "Город Архангельск".

Право собственности на подготовленный проект планировки, включая все его составные части, а также исключительное право на подготовленный проект планировки, включая все его составные части, в полном объеме переходят к заказчику с даты подписания акта о приеме выполненной работы.

10. Порядок проведения согласования проекта планировки  
Проект планировки территории после подготовки должен быть согласован разработчиком в следующем порядке с:

- департаментом градостроительства Администрации муниципального образования "Город Архангельск";
- МУП "Водоканал";
- ГУ ОАО "ТГК-2" по Архангельской области;
- ОАО "Архоблэнерго".

Перечень необходимых согласований может быть уточнен заказчиком в соответствии с требованиями действующего законодательства в процессе разработки проекта планировки территории.

СХЕМА  
границ проектированияГЛАВА МУНИЦИПАЛЬНОГО ОБРАЗОВАНИЯ  
"ГОРОД АРХАНГЕЛЬСК"

## РАСПОРЯЖЕНИЕ

от 5 ноября 2019 г. № 3861р

О подготовке проекта планировки территории района "Боры"  
муниципального образования "Город Архангельск"

В соответствии с Градостроительным кодексом Российской Федерации:

1. Подготовить проект планировки территории района "Боры" муниципального образования "Город Архангельск" (проект планировки).
2. Утвердить прилагаемое техническое задание.
3. Определить, что физические или юридические лица вправе представлять свои предложения о порядке, сроках подготовки и содержании проекта планировки территории района "Боры" муниципального образования "Город Архангельск" в департамент градостроительства Администрации муниципального образования "Город Архангельск" со дня опубликования настоящего распоряжения до момента назначения общественных обсуждений.
4. Срок действия распоряжения 12 месяцев с момента его опубликования в газете "Архангельск – город воинской славы" и на официальном информационном Интернет-портале муниципального образования "Город Архангельск".

Приложение  
к техническому заданию

5. Опубликовать распоряжение в газете "Архангельск – город воинской славы" и на официальном информационном Интернет-портале муниципального образования "Город Архангельск".

6. Контроль за исполнением распоряжения возложить на заместителя Главы муниципального образования "Город Архангельск" по вопросам экономического развития и финансам.

**Исполняющий обязанности Главы  
муниципального образования  
"Город Архангельск"**

**Д.В. Шапошников**

**Приложение  
УТВЕРЖДЕНО**  
распоряжением Главы  
муниципального образования  
"Город Архангельск"  
от 05.11.2019 № 3861р

#### ТЕХНИЧЕСКОЕ ЗАДАНИЕ

1. Наименование (вид) градостроительной документации  
Проект планировки территории района "Боры" муниципального образования "Город Архангельск" (далее – проект планировки территории).

2. Единица измерения: 1 единица.  
3. Разработчик проекта планировки территории  
Определяется заказчиком по результатам аукциона в электронной форме на выполнение работы по подготовке проекта планировки территории района "Боры" муниципального образования "Город Архангельск".

4. Назначение документации  
Подготовка проектных решений по развитию элементов планировочной структуры и установлению параметров планируемого развития элементов планировочной структуры района "Боры" муниципального образования "Город Архангельск"

5. Нормативно-правовая база для подготовки проекта планировки  
Градостроительный кодекс Российской Федерации, Земельный кодекс Российской Федерации, Водный кодекс Российской Федерации, СП 42.13330.2011 "Градостроительство. Планировка и застройка городских и сельских поселений. Актуализированная редакция СНиП 2.07.01-89\*", СНиП 11-04-2003 "Инструкция о порядке разработки, согласования, экспертизы и утверждения градостроительной документации", СанПиН 2.2.1/2.1.1.1200-03 "Санитарно-защитные зоны и санитарная классификация предприятий, сооружений и иных объектов", Генеральный план муниципального образования "Город Архангельск", утвержденный решением Архангельского городского Совета депутатов от 26.05.2009 № 872 (с изменениями), Правила землепользования и застройки муниципального образования "Город Архангельск", утвержденные решением Архангельской городской Думы от 13.12.2012 № 516 (с изменениями), иные законы и нормативные правовые акты Российской Федерации, Архангельской области, муниципального образования "Город Архангельск", а также положения нормативных правовых актов, определяющих основные направления социально-экономического и градостроительного развития муниципального образования "Город Архангельск", охраны окружающей среды и рационального использования природных ресурсов.

6. Объект проекта планировки, его основные характеристики  
Границы территории объекта планировки согласно плано-картографическому материалу.

7. Требования к составу и содержанию работ  
Проект планировки территории должен состоять из основной части и материалов по ее обоснованию.

Основная часть проекта планировки территории включает в себя:  
1) чертеж или чертежи планировки территории, на которых отображаются:  
а) красные линии;  
б) линии, обозначающие дороги, улицы, проезды, линии связи, объекты инженерной и транспортной инфраструктур, проходы к водным объектам общего пользования и их береговым полосам;  
в) границы зон планируемого размещения линейного объекта, объектов капитального строительства;  
г) границы зон планируемого размещения объектов федерального значения, объектов регионального значения, объектов местного значения;

2) положения о размещении линейного объекта, а также о характеристиках полосы отвода линейного объекта.  
Материалы по обоснованию проекта планировки территории должны включать материалы в графической форме и пояснительную записку.

Материалы по обоснованию проекта планировки территории в графической форме должны содержать:  
1) схему размещения линейного объекта в планировочной структуре территории;  
2) схему использования территории в период подготовки проекта планировки территории;  
3) схему организации улично-дорожной сети, которая может включать схему размещения парковок (парковочных мест), и схему движения транспорта на соответствующей территории;  
4) схему границ территорий объектов культурного наследия;  
5) схему границ зон с особыми условиями использования территорий;  
6) схему вертикальной планировки и инженерной подготовки территории;

7) иные материалы в графической форме для обоснования положений о планировке территории.  
Пояснительная записка должна содержать описание и обоснование положений, касающихся:  
1) определения параметров планируемого строительства линейного объекта, систем социального, транспортного обслуживания и инженерно-технического обеспечения, необходимых для размещения линейного объекта;  
2) защиты территории от чрезвычайных ситуаций природного и техногенного характера, проведения мероприятий по гражданской обороне и обеспечению пожарной безопасности;  
3) иных вопросов планировки территории.

Решения проекта планировки по архитектурно-планировочной организации проектируемой территории должны быть обусловлены его положением в составе города, социальным содержанием, перспективами развития города.

В составе проектных решений необходимо предусмотреть мероприятия по:  
1) повышению градостроительной привлекательности планировочного района с учетом его особенностей;  
2) упорядочению промышленных и коммунально-складских территорий;  
3) реконструкции кварталов малоэтажной жилой застройки;  
4) совершенствованию планировочной и функциональной организации территории;  
5) формированию рекреационных зон, зон зеленых насаждений общего пользования;  
6) инженерной подготовке территории.

Проектные решения проекта планировки определяются с учетом удобства транспортной доступности территории. Основными требованиями в отношении организации транспорта при планировке территории являются: организация пешеходных зон и путей; развитие системы легких видов транспорта; размещение основных объектов массовой посещаемости в зонах нормативной доступности остановок массового пассажирского транспорта; организация улиц и проездов, обеспечивающая удобство подъездов и безопасность движения; достаточная площадь автостоянок и рациональное их размещение. В целях совершенствования улично-дорожной сети в границах района необходимо подготовить предложения по параметрам поперечных профилей улиц.

Общую планировочную схему района "Боры", транспортных и инженерных коммуникаций увязать с решениями Генерального плана муниципального образования "Город Архангельск".

В проекте планировки необходимо предусмотреть проектные решения по оздоровлению окружающей среды проектируемой территории, поэтапному сокращению санитарно-защитных зон предприятий и т.д.

В составе положений по инженерно-техническому обеспечению проекта планировки и соответствующих графических материалов проработать мероприятия по улучшению инженерной инфраструктуры.

Проектом планировки должна быть предусмотрена очередность строительства и реконструкции района с выделением объектов первой очереди.

В составе проекта планировки сформировать комплект документов, включающий описание кварталов (паспорт квартала): номер по схеме; место размещения в границах планировочного района; ТЭП застройки (площадь участка, этажность, площадь объектов капитального строительства и т.д.), вид застройки и типологию жилья, элементы обслуживания; элементы благоустройства; рекомендации для включения в градостроительные регламенты; чертежи красных линий кварталов.

8. Исходная информация для подготовки проекта планировки.  
Исходная информация для подготовки проекта планировки включает:  
материалы Генерального плана муниципального образования "Город Архангельск";  
материалы Правил землепользования и застройки муниципального образования "Город Архангельск";  
перечень нормативных правовых документов органов государственной власти Архангельской области и органов местного самоуправления по вопросам регулирования градостроительной деятельности, землепользования, охраны природных ресурсов, памятников истории и культуры;  
перечень ранее выполненных научно-исследовательских работ, градостроительной и проектной документации;  
материалы топографо-геодезической подосновы масштаба 1:2000, картографические и справочные материалы;  
материалы социально-экономических прогнозов развития территории, сведения об имеющихся целевых программах и программах социально-экономического развития.

Исходная информация предоставляется разработчику в течение 10 дней с даты подписания муниципального контракта в следующих форматах:

общие данные о городе – в виде текстовых документов;  
материалы топографо-геодезической подосновы – в электронном виде в формате ГИС "ИнГео".

9. Требования к результатам выполняемой работы  
Основные материалы проекта планировки территории должны соответствовать строительным нормам и правилам, нормативным документам в сфере градостроительства.

Принимаемые решения в ходе разработки документации по планировке территории должны быть обоснованными.

При использовании карт и топографических планов, не предназначенных для открытого использования, имеющих гриф секретности, следует руководствоваться требованиями законодательства Российской Федерации о государственной тайне в объеме и порядке, которые установлены правительством Российской Федерации.

Подготовка проекта планировки территории осуществляется в соответствии с системой координат, используемой для ведения государственного кадастра недвижимости.

Материалы проекта планировки территории в электронном виде должны быть совместимы с геоинформационной системой ГИС "ИнГео".

Текстовые материалы проекта планировки территории должны быть выполнены в формате Word, табличные – Excel. Графические материалы проекта планировки территории выполняются в масштабе 1:25000 – 1:10000 – 1:5000 – 1:2000.

Согласованный проект планировки территории на бумажной основе в 3 (трех) экземплярах и в электронном виде в 2

(двух) экземплярах передается в департамент градостроительства Администрации муниципального образования "Город Архангельск".

Право собственности на подготовленный проект планировки, включая все его составные части, а также исключительное право на подготовленный проект планировки, включая все его составные части, в полном объеме переходят к заказчику с даты подписания акта о приемке выполненной работы.

10. Порядок проведения согласования проекта планировки  
Проект планировки территории после подготовки должен быть согласован разработчиком в следующем порядке с:

департаментом градостроительства Администрации муниципального образования "Город Архангельск";  
МУП "Водоканал";  
ГУ ОАО "ТГК-2" по Архангельской области;  
ОАО "Архоблэнерго".

Перечень необходимых согласований может быть уточнен заказчиком в соответствии с требованиями действующего законодательства в процессе разработки проекта планировки территории.

**Приложение  
к техническому заданию**

#### СХЕМА границ проектирования



**АДМИНИСТРАЦИЯ МУНИЦИПАЛЬНОГО ОБРАЗОВАНИЯ  
"ГОРОД АРХАНГЕЛЬСК"**

#### РАСПОРЯЖЕНИЕ

от 5 ноября 2019 г. № 3881р

#### Об изъятии земельного участка и жилых помещений

В соответствии с Земельным кодексом Российской Федерации, Жилищным кодексом Российской Федерации, на основании распоряжения заместителя Главы муниципального образования "Город Архангельск" от 7 июня 2017 года № 1819р "О признании дома № 7 по ул. Каботажной в г. Архангельске аварийным и подлежащим сносу":

1. Изъять для муниципальных нужд земельный участок площадью 1685 кв. м в кадастровом квартале 29:22:031614, расположенный в Северном территориальном округе г. Архангельска по ул. Каботажной, д. 7, согласно прилагаемой схеме расположения земельного участка, утвержденной распоряжением Министерства имущественных отношений Архангельской области от 6 декабря 2017 года № 1839-р.

2. Изъять для муниципальных нужд жилые помещения, расположенные в Северном территориальном округе г. Архангельска по ул. Каботажной, д. 7:

квартиру № 6 (кадастровый номер 29:22:031614:662) общей площадью 64,6 кв. м;

1/2 доли в праве общей долевой собственности на квартиру № 8 (кадастровый номер 29:22:031614:668) общей площадью 64,5 кв. м;

1/2 доли в праве общей долевой собственности на квартиру № 8 (кадастровый номер 29:22:031614:668) общей площадью 64,5 кв. м;

18/53 доли в праве общей долевой собственности на квартиру № 9 (кадастровый номер 29:22:031614:663) общей площадью 60,3 кв. м;

18/53 доли в праве общей долевой собственности на квартиру № 9 (кадастровый номер 29:22:031614:663) общей площадью 60,3 кв. м;

17/53 доли в праве общей долевой собственности на квартиру № 9 (кадастровый номер 29:22:031614:663) общей площадью 60,3 кв. м;

13/38 доли в праве общей долевой собственности на квартиру № 11 (кадастровый номер 29:22:031614:669) общей площадью 60,7 кв. м;

12/38 доли в праве общей долевой собственности на квартиру № 11 (кадастровый номер 29:22:031614:669) общей площадью 60,7 кв. м;

13/152 доли в праве общей долевой собственности на квартиру № 11 (кадастровый номер 29:22:031614:669) общей площадью 60,7 кв. м;

13/152 доли в праве общей долевой собственности на квартиру № 11 (кадастровый номер 29:22:031614:669) общей площадью 60,7 кв. м;


13/152 доли в праве общей долевой собственности на квартиру № 11 (кадастровый номер 29:22:031614:669) общей площадью 60,7 кв. м;

26/152 доли в праве общей долевой собственности на квартиру № 11 (кадастровый номер 29:22:031614:669) общей площадью 60,7 кв. м.

3. Опубликовать распоряжение в газете "Архангельск – город воинской славы" и на официальном информационном Интернет-портале муниципального образования "Город Архангельск".

**Исполняющий обязанности Главы  
муниципального образования  
"Город Архангельск"**

**Д.В. Шапошников**



### ИЗВЕЩЕНИЕ о проведении аукциона

|     |  |
|-----|--|
| 1.  | Форма торгов: аукцион, открытый по составу участников и открытый по форме подачи предложений о размере годовой арендной платы.   |
| 2.  | Предмет аукциона: право на заключение договора аренды земельного участка, государственная собственность на который не разграничена:<br>Земельный участок площадью 0,0094 га, кадастровый номер 29:22:080502:1060, адрес (местонахождение) объекта: Архангельская область, г. Архангельск, Исакогорский территориальный округ, проспект Северный.<br>Ограничения, обременения – отсутствуют.<br>Срок аренды – на 10 лет с момента подписания договора аренды.<br>Технические условия подключения (технологического присоединения), размер платы за подключение (технологическое присоединение): не требуются.   |
| 3.  | Орган, принявший решение о проведении аукциона: Администрация муниципального образования "Город Архангельск".<br>Реквизиты решения о проведении аукциона: распоряжение Администрации муниципального образования "Город Архангельск" от 07.11.2019 № 3969р "О проведении аукциона на право заключения договора аренды земельного участка, государственная собственность на который не разграничена, для отдыха (рекреации).<br>Официальный сайт организатора: www.arhcity.ru  |
| 4.  | Наименование организатора аукциона: Администрация муниципального образования "Город Архангельск".<br>Местонахождение/почтовый адрес: 163000, г. Архангельск, пл. В.И. Ленина, д. 5.<br>адрес электронной почты: pastorinams@arhcity.ru.<br>Контактные телефоны организатора аукциона: тел. (8182) 607-290, (8182) 607-299 (каб. 434); тел. (8182) 607-279 (каб. 439); тел. (8182) 607-293 (каб. 409).  |
| 5.  | Начальный размер годовой арендной платы: 16 000,00 (Шестнадцать тысяч) рублей 00 коп.<br>Суммы задатка на участие в аукционе: 3 200,00 (Три тысячи двести) рублей 00 коп. (20%)<br>"Шаг аукциона": 480,00 (Четыреста восемьдесят) рублей 00 коп. (3%)<br>Реквизиты счета для перечисления задатка (лично заявителем): расчетный счет Продавца № 40302810040303170239, банк получателя: Отделение Архангельск г. Архангельск, ИНН 2901078408, КПП 290101001, БИК 041117001. Получатель: УФК по Архангельской области и Ненецкому автономному округу (ДМИ, л/с 05243004840).<br>Окончательный срок поступления задатка на расчетный счет организатора – 05 декабря 2019 года.<br>В поле "назначение платежа" платежного документа указать текст: "задаток за участие в аукционе 09 декабря 2019 года, земельный участок с кадастровым номером 29:22:080502:1060".<br>Заявителям, не допущенным к участию в аукционе, задатки возвращаются в течение трех рабочих дней со дня оформления протокола приема заявок на участие в аукционе.<br>Лицу, признанному победителем аукциона и отказавшемуся от подписания протокола о результатах аукциона и (или) подписания договора аренды, задаток не возвращается. Указанное лицо обязано оплатить штраф в размере 20% от годового размера арендной платы, сложившегося по результатам торгов.<br>Лицам, участвовавшим в аукционе, но не победившим в нем, задатки возвращаются в течение 3-х дней со дня подписания протокола о результатах аукциона.   |
| 6.  | Заявка на участие в аукционе (далее заявка) предоставляется претендентом (лично или через своего представителя) в письменном виде по установленной форме с описью документов.  |
| 7.  | Порядок приема заявки на участие в аукционе:<br>Заявка с прилагаемыми к ней документами подается Организатору в лице департамента муниципального имущества Администрации муниципального образования "Город Архангельск" (далее - департамент) и регистрируется в журнале приема заявок с присвоением каждой заявке номера и с указанием даты и времени подачи документов. На каждом экземпляре документов департаментом делается отметка о принятии заявки с указанием номера, даты и времени подачи документов.<br>Заявка, поступившая по истечении срока ее приема, вместе с документами по описи, на которой делается отметка об отказе в принятии документов с указанием причины отказа, возвращается в день ее поступления претенденту или его уполномоченному представителю под расписку.<br>В случае, если по окончании срока подачи заявок на участие в аукционе подана только одна заявка на участие в аукционе или не подано ни одной заявки на участие в аукционе, аукцион признается несостоявшимся. Если единственная заявка на участие в аукционе и заявитель, подавший указанную заявку, соответствуют всем требованиям и указанным в извещении о проведении аукциона условиям аукциона, уполномоченный орган в течение десяти дней со дня рассмотрения указанной заявки обязан направить заявителю три экземпляра подписанного проекта договора аренды земельного участка. При этом размер ежегодной арендной платы по договору аренды земельного участка определяется в размере, равном начальной цене предмета аукциона. |
| 8.  | Адрес для представления заявок: г. Архангельск, пл. В.И. Ленина, д. 5, 4 этаж, каб.434, в рабочие дни с 9 час. 00 мин. до 12 час. 00 мин. и с 14 час. 00 мин. до 16 час. 00 мин. (время московское).   |
| 9.  | Дата и время начала приема заявок с прилагаемыми документами:<br>11 ноября 2019 года в 09 час. 00 мин. (время московское)  |
| 10. | Дата и время окончания приема заявок с прилагаемыми документами:<br>05 декабря 2019 года в 16 час. 00 мин. (время московское)  |
| 11. | Перечень документов на участие в аукционе:<br>1) заявка на участие в аукционе по установленной в извещении о проведении аукциона форме с указанием банковских реквизитов счета для возврата задатка;<br>2) копии документов, удостоверяющих личность заявителя (для граждан);<br>3) надлежащим образом заверенный перевод на русский язык документов о государственной регистрации юридического лица в соответствии с законодательством иностранного государства в случае, если заявителем является иностранное юридическое лицо;<br>4) документы, подтверждающие внесение задатка.  |
| 12. | Место, дата, время и порядок определения участников аукциона:<br>06 декабря 2019 года, г. Архангельск, пл. В.И. Ленина, д. 5, каб. 436 в 15 час.00 мин. (время московское).<br>Департамент рассматривает заявки и документы претендентов, устанавливает факт поступления от претендентов задатков на основании выписки (выписок) с соответствующего счета (счетов). По результатам рассмотрения документов департамент принимает решение о признании претендентов участниками торгов или об отказе в допуске претендентов к участию в аукционе, которое оформляется протоколом.<br>В протоколе рассмотрения заявок на участие в аукционе указываются сведения о претендентах, допущенных к участию в аукционе и признанных участниками аукциона, датах подачи заявок, внесенных задатках, а также сведения о претендентах, не допущенных к участию в аукционе, с указанием причин отказа в допуске к участию в нем.  |

|     |   |
|-----|---|
| 13. | Место, срок проведения аукциона и подведения итогов аукциона, порядок определения победителя аукциона:<br>09 декабря 2019 года, г. Архангельск, пл. В.И. Ленина, д. 5, каб.436 в 15 час.00 мин. (время московское).<br>Участникам аукциона выдаются пронумерованные билеты, которые они поднимают после оглашения аукционистом начального размера годовой арендной платы и каждого очередного размера годовой арендной платы в случае, если готовы заключить договор аренды в соответствии с этим размером годовой арендной платы.<br>Каждый последующий размер годовой арендной платы аукционист назначает путем увеличения текущего размера годовой арендной платы на "шаг аукциона". После объявления очередного размера годовой арендной платы аукционист называет номер билета участника аукциона, который первым поднял билет, и указывает на этого участника аукциона. Затем аукционист объявляет следующий размер годовой арендной платы в соответствии с "шагом аукциона".<br>При отсутствии участников аукциона, готовых заключить договор аренды в соответствии с названным аукционистом размером годовой арендной платы, аукционист повторяет этот размер годовой арендной платы 3 раза.<br>Если после трехкратного объявления очередного размера годовой арендной платы ни один из участников аукциона не поднял билет, аукцион завершается. Победителем аукциона признается тот участник аукциона, номер билета которого был назван аукционистом последним.<br>По завершении аукциона аукционист объявляет о предоставлении права на заключение договора аренды земельного участка, называет размер годовой арендной платы земельного участка и номер билета победителя аукциона. |
| 14. | Срок заключения договора аренды:<br>Департамент направляет победителю аукциона или единственному принявшему участие в аукционе его участнику четыре экземпляра подписанного проекта договора аренды земельного участка в пятидневный срок со дня составления протокола о результатах аукциона.  |
| 15. | Дата, время и порядок осмотра земельного участка:<br>Осмотр земельного участка производится претендентами, для этого им предоставляется необходимая информация по адресу: 163000, г. Архангельск, пл. В.И. Ленина, д. 5, каб. 434. тел. (8182)607-290, (8182) 607-299; каб. 409, тел. (8182)607-296, в рабочие дни с 9 час. 00 мин. до 12 час. 00 мин. и с 14 час. 00 мин. до 16 час. 00 мин. (время московское).   |

### Сообщение о возможном установлении публичного сервитута в целях размещения объекта электросетевого хозяйства (КТП-10/0,4 кВ; 2КТП-БК-В-630/10/0,4 кВ; КТП-516)

|   |   |
|---|---|
| 1. Наименование уполномоченного органа, которым рассматривается ходатайство об установлении публичного сервитута  | Администрация муниципального образования "Город Архангельск"  |
| 2. Цель установления публичного сервитута   | размещение объекта электросетевого хозяйства  |
| 3. Адрес или иное описание местоположения земельного участка (участков), в отношении которого испрашивается публичный сервитут  | земельный участок с кадастровым номером 29:22:040616:883, расположенный по адресу: Архангельская область, г. Архангельск, ул. Цветная.  |
| 4. Адрес, по которому заинтересованные лица могут ознакомиться с поступившим ходатайством об установлении публичного сервитута и прилагаемым к нему описанием местоположения границ публичного сервитута, подать заявление об учете прав на земельные участки, а также срок подачи указанных заявлений, время приема заинтересованных лиц для ознакомления с поступившим ходатайством об установлении публичного сервитута                                | Заинтересованные лица могут ознакомиться с поступившим ходатайством об установлении публичного сервитута и прилагаемым к нему описанием местоположения границ публичного сервитута в Администрации муниципального образования "Город Архангельск": по адресу: г. Архангельск, пл. В.И. Ленина, д. 5, каб. 407, тел. (8182) 607-279, (8182) 607-568. Приемное время: понедельник - пятница (8:30-16:30)<br>Правообладатели земельного участка, в отношении которого испрашивается публичный сервитут, если их права не зарегистрированы в Едином государственном реестре недвижимости, могут подать заявления в Администрацию муниципального образования "Город Архангельск" об учете их прав (обременения прав) на земельный участок с приложением копий документов, подтверждающих эти права (обременения прав), в течение тридцати дней со дня опубликования сообщения о возможном установлении публичных сервитутов. |
| 5. Официальные сайты в информационно-телекоммуникационной сети «Интернет», на которых размещается сообщение о поступившем ходатайстве об установлении публичного сервитута  | www.arhcity.ru  |
| 6. Реквизиты решений об утверждении документа территориального планирования, документации по планировке территории, программ комплексного развития систем коммунальной инфраструктуры поселения, городского округа, а также информации об инвестиционной программе субъекта естественных монополий, организации коммунального комплекса, указанных в ходатайстве об установлении публичного сервитута   | - Решение Архангельской городской Думы от 13.12.2012 № 516 "Об утверждении правил землепользования и застройки муниципального образования "Город Архангельск" (с изменениями и дополнениями);<br>- Распоряжение мэра города Архангельска от 25.02.2015 № 472р "Об утверждении проекта планировки Привокзального района муниципального образования "Город Архангельск" (с изменениями);<br>- Решение Архангельской городской Думы от 28.11.2012 № 495 "Об утверждении Программы комплексного развития систем коммунальной инфраструктуры муниципального образования "Город Архангельск" на период до 2025 года"  |
| 7. Официальные сайты в информационно-телекоммуникационной сети «Интернет», на которых размещены утвержденные документы территориального планирования, документация по планировке территории, программа комплексного развития систем коммунальной инфраструктуры поселения, городского округа, инвестиционная программа субъекта естественных монополий, организации коммунального комплекса, указанных в ходатайстве об установлении публичного сервитута | www.arhcity.ru  |

Графическое описание местоположения границ публичных сервитутов с указанием координат характерных точек границ публичного сервитута





## Безопасность

**Перед включением газовых приборов проверьте тягу**

На территории области проходит месячник по безопасному использованию газа. Специалисты газораспределительной организации проводят информационные мероприятия, направленные на обучение населения основным правилам безопасности при эксплуатации газового оборудования, сообщает пресс-служба администрации Архангельска.

Традиционно планируется проведение целого комплекса мероприятий, направленных на повышение грамотности потребителей в части использования газа в быту, их бдительности и ответственности.

Запомните простые правила пользования газом в быту:

1) Перед включением газовых приборов проверьте тягу.

2) Открывайте форточку или фрамугу окна во время пользования газовыми приборами.

3) Не пользуйтесь одновременно газовой колонкой и вытяжкой.

4) Не закрывайте решетку вентиляционного канала.

5) Не занимайтесь самостоятельным монтажом и ремонтом газовых приборов.

6) Не оставляйте без присмотра работающие газовые приборы.

7) Не используйте газовые приборы не по назначению (для сушки белья, отопления помещения).

8) Своевременно проводите техническое обслуживание газового оборудования.

При запахе газа:

– немедленно прекратите использовать газовые приборы;

– перекройте краны к приборам и на приборах;

– откройте окна или форточки для проветривания помещения;

– не зажигайте огонь;

– не курите;

– не включайте и не выключайте электроосвещение и электроприборы;

– не пользуйтесь электрозвонокками.

В случае появления запаха газа необходимо незамедлительно обращаться в аварийно-диспетчерскую службу ОАО «Архангельскоблгаз» по телефонам 04 или 104 с мобильных номеров всех операторов. Аварийная служба ОАО «Архангельскоблгаз» работает круглосуточно все дни недели без выходных и праздников.

# «Копейка» и ТВ поделится новостями

**Хорошая идея:** В первой исправительной колонии на Пирсах создана собственная студия кабельного телевидения и выпускается газета



ФОТО ПРЕДОСТАВЛЕНО ПРЕСС-СЛУЖБОЙ УФСИН ПО АРХАНГЕЛЬСКОЙ ОБЛАСТИ

Светлана КОРОЛЕВА

**Культурно-досуговый центр ИК-1 стал местной студией и печатным издательством, где все делается руками осужденных. Кабельное телевидение в колонии функционирует уже давно, но постоянная работа была организована около года назад. Сейчас новостные выпуски выходят в эфир по графику.**

В студии постоянно кипит работа. Осужденные умело осуществляют съемку, монтаж собранного материала и создают информационные программы. «Вести ИК-1» вещают по мере появления актуальных событий. Здесь же пишутся материалы и готовятся в печать очередные номера собственной газеты «Копейка» (название выбрано неслучайно – именно так в обиходе называют первую колонию на Пирсах).

Кабельное телевидение вещает строго по графику согласно правилам внутреннего распорядка исправительного учреждения. Специфика отбывания наказания накладывает свой отпечаток на кадровую составляющую: сотрудники студии освобождаются, выходят на свободу, на их место приходят другие. Сейчас в штате работают двое осужденных – Александр Бурдыко и Вадим Рябов. Александр в режимном учреждении недавно, но уже активно включился в творческую деятельность. Имея режиссерское образование, он вносит много новых идей в работу телевидения колонии. Сам за сценариста и журналиста, пишет тексты, вносит правки. Вадим Рябов отвечает



ФОТО ПРЕДОСТАВЛЕНО ПРЕСС-СЛУЖБОЙ УФСИН ПО АРХАНГЕЛЬСКОЙ ОБЛАСТИ



ФОТО ПРЕДОСТАВЛЕНО ПРЕСС-СЛУЖБОЙ УФСИН ПО АРХАНГЕЛЬСКОЙ ОБЛАСТИ

за техническую составляющую, до суда он занимался любительской фотографией, много снимал и самостоятельно изучил компьютерные программы по монтажу видео. Все эти знания ему пригодились при подготовке выпусков газет и телевизионных роликов в колонии.

В студии имеется для этого необходимое оборудование. Для съемки видео используется камера, штатив осужденные сделали сами из подручных средств, чтобы он был удобен в использовании. Монтаж выпусков проводится в одном из помещений культурно-досугового центра. Компьютер с установленной для монтажа и спецэффектов программой, но в отличие от обычных редакций – без выхода в Интернет, это здесь запрещено. Телевизор с большим экраном, где просматриваются готовые выпуски перед эфиром, наушники, микрофон – все как положено в видеостудии. Даже баннер установили в актовом зале для записи интервью. В общем, стараются к делу подходить с душой.

В настоящее время студия делает только информационные сюжеты, касающиеся жизни колонии: о проводимых мероприятиях, приезде общественных организаций. Включены и разъяснительные блоки с участием сотрудников учреждения о каких-либо изменениях в законах. Но у осужденных-журналистов много планов по развитию студии. Они хотят снимать обучающие передачи и профориентационные ролики.

– Возможно, скоро у нас будет наша местная программа – «Актуальные встречи», куда мы планируем приглашать сотрудников колонии, возможно, других специалистов, чтобы они отвечали на вопросы, которые важны для отбывающих наказание, – делится планами Александр Бурдыко.

Что касается газеты «Копейка», сейчас это издание насчитывает восемь страниц, а ведь пять лет назад начинали с двух. Инициатива администрации колонии была поддержана осужденными, они стали писать статьи, делать макеты. По заведенному порядку на первой полосе публикуется самая актуальная информация: кто освобожден условно-досрочно, кто получил взыскания. Также в газете можно найти последние изменения в законодательстве, православную страничку, материалы о событиях в колонии и регионе, советы психолога. Выходит «Копейка» ежемесячно, печатают ее на обычном принтере и размещают на стендах в отрядах.

– Создание студий кабельного телевидения и газет – важный аспект в воспитательной работе с осужденными, – отмечает исполняющий обязанности начальника отдела воспитательной работы с осужденными ИК-1 Александр Дендиберя. – Таким образом мы проводим разъяснительную работу с лицами, содержащимися в колонии, стараемся дать им разностороннюю информацию.

газета  
**«Архангельск –  
Город воинской славы»**  
№ 87 (877) от 08.11.2019 16+  
Главный редактор:  
**Н. В. СЕНЧУКОВА**

Учредитель:  
Администрация  
МО «Город Архангельск»  
Адрес издателя, редакции: 163000,  
г. Архангельск, пр. Троицкий, 61, 3-й этаж.  
Издатель: МУ «Информационно-  
издательский центр»

Газета зарегистрирована в Управлении  
Федеральной службы по надзору в сфере  
связи, информационных технологий и  
массовых коммуникаций по Архангельской  
области и Ненецкому автономному округу.  
Свидетельство ПИ № ТУ 29-00259  
от 11.03.2011  
Перепечатка материалов без согласия  
редакции не допускается.

Телефон редакции: ..... 21-42-83  
→ Отпечатано в ООО Типография Премьер,  
г. Вологда, ул. Козленская, д. 63, оф. 43.  
→ Заказ № 2283. Подписано в печать по графику 21:00,  
фактически 21:00. Тираж номера 1000 экз.  
→ Выходит два раза в неделю. Распространяется бесплатно.

→ Позиция авторов материалов не всегда совпадает с  
позицией редакции.  
→ Ответственность за достоверность рекламы несет  
рекламодатель. Рекламуемые товары и услуги подлежат  
обязательной сертификации в случаях, предусмотренных  
законом.  
→ Партнерский материал – публикация, не являющаяся  
рекламой, подготовленная в сотрудничестве с  
предприятиями и организациями в рамках коммерческих или  
спонсорских договоров